




Gemeente

**Jabbeke**

geeft je ruimte

# GEMEENTE JABBEKE

## ALGEMEEN POLITIEREGLEMENT OP HET WEGVERKEER



**Goedgekeurd gemeenteraad dd. 07.09.1998**



Gemeente

**Jabbeke**

geeft je ruimte

# GEMEENTE JABBEKE

## ALGEMEEN POLITIEREGLEMENT OP HET WEGVERKEER

### HOOFDSTUKKEN:

- I: Gemeentewegen
- II: Bebouwde kommen
- III: Gewestwegen: N 367 en N367a
- IV: Gewestwegen: N 377 en N377a
- V: Gewestwegen: Langswegen langs  
kanaal Brugge - Oostende

**Goedgekeurd gemeenteraad dd. 07.09.1998**



Gemeente

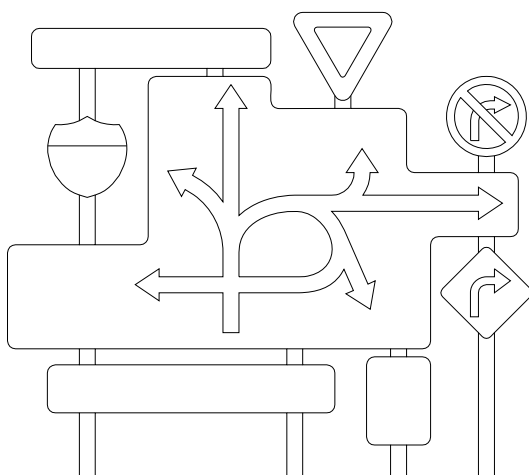
**Jabbeke**

geeft je ruimte

# GEMEENTE JABBEKE

## ALGEMEEN POLITIEREGLEMENT OP HET WEGVERKEER

### GEMEENTEWEGEN



**Goedgekeurd gemeenteraad dd. 07.09.1998**

**ALGEMEEN VERKEERSREGLEMENT VAN DE GEMEENTE JABBEKE**  
**GEMEENTEWEGEN**

**HOOFDSTUK I : VERBODEN EN BEPERKT VERKEER**

**Art. 1.1 : Verbod in één richting.**

1° Eénrichtingsverkeer wordt ingevoerd in de Korte Molenstraat, tussen de Gistelsteenweg en de Bitterstraat, verboden in de richting van de Bitterstraat.

2° Eénrichtingsverkeer wordt ingevoerd in de toegangswegen naast de huisnummers 11 en 59 in de Eernegemweg naar de wijk Westmoere en Huyzentruyt in de richting van de wijk, verboden in de richting van de Eernegemweg; met uitzondering van de fietsers.

3° Eénrichtingsverkeer wordt ingevoerd in de Dwarsstraat tussen C.Permekelaan en Gistelsteenweg, verboden in de richting van de Gistelsteenweg; met uitzondering van bromfietsen en fietsers.

4° Eénrichtingsverkeer wordt ingevoerd in de Zuidmoere, vanaf de Oostmoerstraat tot aan het verkeersplateau, verboden in de richting van de de Westmoere, met uitzondering van de fietsers.

5° Eénrichtingsverkeer wordt ingevoerd in de Bitterstraat vanaf de Weststraat tot aan de Ooievaarstraat, verboden in de richting van de Dorpsstraat met uitzondering van de bromfietsen en fietsers.

Opmerking [g1]: GR 27/12/2005 MGK  
01/04/2006 58412

Deze maatregel zal ter kennis worden gebracht door de verkeersborden C1+ M2/M3/M4/M5 naargelang de situatie en F19.

**Art. 1.2 : In - en uitrijverbod.**

NIET VAN TOEPASSING TE JABBEKE VOOR GEMEENTEWEGEN

**Art. 2.1 : Tot navolgende wegen is de toegang verboden, uitgezonderd voor het plaatselijk verkeer .**

~~1° in de Hogedijkenstraat, vanaf de Gistelsteenweg tot de Aartrijksesteenweg.~~

~~2° in de Koffiestraat, vanaf de Gistelsteenweg tot de Hogedijkenstraat.~~

3° in de Korte Zerkegemstraat.

4° in de zijstraat van de Cathilleweg, verbinding tot aan het kanaal Oostende-Brugge

5° in de Stationsstraat, zijstraatgedeelte tussen de huisnummers 140 en 144 tot aan het huisnummer 142.

6° In de Polderdreef gelegen in het domeinbos Vloethemveld te Jabbeke.

Opmerking [g2]: GR 03/02/2003 MGK  
25/08/2003 26796

Opmerking [g3]: GR  
01/10/2001//28/01/2002 MGK 02/04/2002  
15098

~~Deze maatregel zal ter kennis worden gebracht door het verkeersbord C3, aangevuld met onderbord "UITGEZONDERD PLAATSELIJK VERKEER" + M2, daar waar nodig of de vermelding naargelang het geval.~~

~~Deze maatregelen worden bekendgemaakt door het plaatsen van de verkeersborden F 99a en F 101a.~~

Opmerking [g4]: GR 28/01/2002 MGK  
02/04/2002 15098

7° In de Vloethemveldstraat, het onverharde gedeelte tussen de huisnummers 3 en 5

8° In de Zandweg naar Aartrijke

9° In de Zandweg naar Zerkegem, het onverharde gedeelte tussen huisnummer 15 en de Lange Dreef

10° In de Aardeweg naast Zomerweg nr. 20, tussen de Zomerweg en de Waterstraat

11° In de Langedreef, gedeelte tussen de Zilverstraat en de Aartrijksesteenweg

12° In de Langedreef, het onverhard gedeelte tussen Zandweg naar Zerkegem en de Zomerweg

13° In de Waterstraat, het onverhard gedeelte tussen de Aartrijksesteenweg 91 tot aan de Langedreef

14° In de Oudenburgweg, het onverharde gedeelte tussen de huisnummers 48B en 50

Opmerking [g5]: GR 12/09/2005 MGK  
06/04/2006 58411

~~Deze maatregelen worden bekendgemaakt door de verkeersborden C3 met onderbord "UITGEZONDERD PLAATSELIJK VERKEER EN RUITERS" + M2~~

Opmerking [g6]: GR 12/09/2005 MGK  
06/04/2006 58411

~~15° In de Kouter vanaf de Oude Bruggeweg tot het T kruispunt aan het containerpark.~~

Opmerking [g7]: GR 12/09/2005 MGK  
06/04/2006 58411

~~Deze maatregel wordt bekendgemaakt door de verkeersborden C3 met onderbord "UITGEZONDERD PLAATSELIJK VERKEER" + M2~~

Opmerking [g8]: GR 12/09/2005 MGK  
06/04/2006 58411

## Art. 2.2 : Tot navolgende wegen is de toegang verboden in beide richtingen voor iedere bestuurder, uitgezonderd voor fietsers.

1° in de Merelstraat op het verbindingspad met de Weststraat

2° in de Steenoven op het verbindingspad met de Gistelsteenweg

3° in Coudeveldt op het verbindingspad met het sport- en cultuurcentrum

4° in Provenhof op het verbindingspad met het sport- en cultuurcentrum

5° in de Lindenlaan op het verbindingspad met de Gistelsteenweg

6° op het verbindingspad tussen de Dwarsstraat en de C. Permekelaan

7° in Uytendreve op het verbindingspad met Zandweghe

8° in Uytendreve op het verbindingspad met de Oudenburgweg

9° in Bunderhoek op het verbindingspad met de Westernieuwweg

10° in Hof van Straeten, vanaf de parking van het sport- en cultuurcentrum tot aan de Legeweg.

11° in de Grote Thems, op het verbindingspad tussen de rijwegen

- 12° op het pad van het gemeentelijk sportplein te Varsenare
- 13° op het pad tussen de Nieuwenhovedreef en de Fonteinebeekdreef
- 14° op het verbindingspad tussen de Vedastusstraat nr. 55-57 en het sportterrein Zerkegem
- 15° op het verbindingspad tussen de Vedastusstraat en de Jabbekestraat
- 16° op het verbindingspad tussen de Sarkoheemstraat en de Rozenlaan
- 17° op het verbindingspad tussen de Sarkoheemstraat en de Tulpenlaan
- 18° op het verbindingspad tussen Ten Bogaerde en Cruceweghe
- 19° op het verbindingspad tussen Bakeroothoek en Hof van Straeten
- 20° op het verbindingspad tussen de Vedastusstraat en de Krakeelstraat
- 21° op het verbindingspad tussen de Bedevaertstraat en de Duinenweg
- 22° op het verbindingspad tussen de Zerkegemstraat en de Bremstraat
- 23° op het verbindingspad tussen de Eernegemweg en de Kouter
- 24° op het verbindingspad tussen het Flaminckapark en de Vinckenstraat
- 25° op het verbindingspad in het Flaminckapark
- 26° op het verbindingspad tussen de Kapelrie en de Eikendreef
- 27° op het verbindingspad tussen de Kapelrie en Ten Bogaerde
- 28° op het verbindingspad tussen de Zerkegemstraat en Ganzeveld
- 29° op het verbindingspad tussen de Koornblomme en de Boekweitstraat
- 30° op het verbindingspad tussen de Kapelrie en de Oude Dorpsweg

Deze maatregel zal ter kennis worden gebracht door het verkeersbord C3 ,  
aangevuld met onderbord M2.

**Art. 2.2bis : Tot navolgende wegen is de toegang verboden in beide richtingen voor iedere bestuurder, uitgezonderd voor fietsers en bromfietzers:**

- 1° in de Grote Thems op het verbindingspad met de Gistelsteenweg
- 2° op het verbindingspad van het sport- en cultuurcentrum tussen de Vedastusstraat en de Krakeelstraat.

Deze maatregel zal ter kennis worden gebracht door het verkeersbord C3, aangevuld met onderbord M3  
(A weglaten)

**Art. 2.2. Ter Tot navolgende wegen is de toegang verboden in beide richtingen, uitgezonderd voor plaatselijk verkeer, fietsers en bromfietzers.**

**1° in de Ettelgemstraat gedeelte tussen de Torhoutweg en de Gemeeneweidestraat;**

Opmerking [g9]: GR 19/06/2000 MGK  
12/04/2001 8728

Deze maatregel zal ter kennis gebracht worden door het verkeersbord C3, aangevuld met onderborden "UITGEZONDERD PLAATSELIJK VERKEER" en bord M3

**Art. 2.2; Quater Tot navolgende wegen is de toegang verboden uitgezonderd voor plaatselijk verkeer en voor fietsers**

**1° in de Hogedijkenstraat, vanaf de Gistelsteenweg tot de Aatrijksesteenweg**

2° in de Koffiestraat, vanaf de Gistelsteenweg tot de Hogedijkenstraat

Opmerking [g10]: GR 03/02/2003  
MGK 25/08/2003 26796

Deze maatregelen zullen ter kennis worden gebracht door het verkeersbord C3, aangevuld met onderbord "UITGEZONDERD PLAATSELIJK VERKEER" + bord M2, daar waar nodig of de vermelding naargelang het geval

**Art. 2.3 :** Tot navolgende wegen is de toegang verboden in beide richtingen voor iedere bestuurder.

***1° in de tunnel in de Stationsstraat onder de spoorlijn Oostende –Brugge .***

Deze maatregel zal ter kennis worden gebracht door het verkeersbord C3

**Art. 2.4 :** Navolgende wegen worden wandelstraten:

1° In beide richtingen:

NIET VAN TOEPASSING TE JABBEKE VOOR GEMEENTEWEGEN

2° In één richting:

NIET VAN TOEPASSING TE JABBEKE VOOR GEMEENTEWEGEN

**Art. 2.5 :** **Speelstraten:**

NIET VAN TOEPASSING TE JABBEKE VOOR GEMEENTEWEGEN

**Art. 3.1:** Tot navolgende wegen is de toegang verboden:

**Voor de bestuurders van motorvoertuigen met meer dan twee wielen en van motorfietsen met zijspan :**

NIET VAN TOEPASSING TE JABBEKE VOOR GEMEENTEWEGEN

**Art. 3.2 :** Tot navolgende wegen is de toegang verboden:

**Voor de bestuurders van motorfietsen :**

NIET VAN TOEPASSING TE JABBEKE VOOR GEMEENTEWEGEN

**Art. 3.3 : Tot navolgende wegen is de toegang verboden:  
Voor de bestuurders van bromfietsen :**

NIET VAN TOEPASSING TE JABBEKE VOOR GEMEENTEWEGEN

**Art. 3.4 : Tot de navolgende wegen is de toegang verboden:  
Voor de bestuurders van rijwielen :**

NIET VAN TOEPASSING TE JABBEKE VOOR GEMEENTEWEGEN

**Art. 3.5 : Tot de navolgende wegen is de toegang verboden:  
Voor de bestuurders van gespannen :**

NIET VAN TOEPASSING TE JABBEKE VOOR GEMEENTEWEGEN

**Art. 3.6 :Tot de navolgende wegen is de toegang verboden:  
Voor ruiters :**

NIET VAN TOEPASSING TE JABBEKE VOOR GEMEENTEWEGEN

**Art. 3.7 : Tot de navolgende wegen is de toegang verboden:  
Voor bestuurders van handkarren :**

NIET VAN TOEPASSING TE JABBEKE VOOR GEMEENTEWEGEN

**Art. 3.8 : Tot de navolgende wegen is de toegang verboden:  
Voor voetgangers :**

NIET VAN TOEPASSING TE JABBEKE VOOR GEMEENTEWEGEN



**Art. 4.1 : Tot de navolgende wegen is de toegang verboden voor bestuurder van voertuigen:**

**Waarvan het gewicht in beladen toestand hoger is dan het aangeduide:**

-In de toegangswegen naast de huisnummers 11 en 59 in de Eernegemweg naar de wijk Westmoere en Huyzentruyt, tonnagebeperking van 3,5 ton (C 21)

~~-in de Bekedijkstraat, vanaf het kruispunt met de Stationsstraat tot aan het eerstvolgende kruispunt, een tonnagebeperking van 3,5 ton.~~

In de Isenbaertstraat vanaf de Gistelsteenweg tot aan de Eernegemweg, een tonnagebeperking van 3,5 ton, uitgezonderd plaatselijke bediening en landbouwvoertuigen.

Opmerking [g11]: GR 01/09/2003  
MGK 20/04/2004 90337

Opmerking [g12]: GR 30/06/2003  
MGK 17/10/2003 27836

Deze maatregel zal ter kennis worden gebracht door het verkeersbord C21 **eventueel aangevuld met onderbord "UITGEZONDERD PLAATSELIJKE BEDIENING EN LANDBOUWVOERTUIGEN"**.

**Art. 4.2 : Tot de navolgende wegen is de toegang verboden:**

**Voor de bestuurders van voertuigen die de gevaarlijke goederen bepaald door de Minister van Verkeerswezen en de Minister van Economische Zaken, vervoeren:**

NIET VAN TOEPASSING TE JABBEKE VOOR GEMEENTEWEGEN

**Art. 5.1 : Tot de navolgende wegen is de toegang verboden:**

**Voor voertuigen waarvan de afmetingen , lading inbegrepen, groter zijn dan het toegelaten maximum voor één van deze :**

1° Lengte:

NIET VAN TOEPASSING TE JABBEKE VOOR GEMEENTEWEGEN

2° Breedte: 2 meter

-in de toegangswegen naast de huisnummers 11 en 59 in de Eernegemweg naar de wijk Westmoere en Huyzentruyt.

3 meter

- in de Legeweg tussen de Popstaalstraat en de de Manlaan

Deze maatregel zal ter kennis worden gebracht door het verkeersbord C 27.

3° Hoogte :

NIET VAN TOEPASSING TE JABBEKE VOOR GEMEENTEWEGEN

**Art. 6.1 : Het is verboden naar links af te slaan:**

NIET VAN TOEPASSING TE JABBEKE VOOR GEMEENTEWEGEN

**Art. 6.2 : Het is verboden naar rechts af te slaan:**

NIET VAN TOEPASSING TE JABBEKE VOOR GEMEENTEWEGEN

**Art. 6.3 : Het is verboden te keren:**

NIET VAN TOEPASSING TE JABBEKE VOOR GEMEENTEWEGEN

**Art. 7 : Op navolgende wegen is het verboden een gespan of een voertuig met meer dan twee wielen links in te halen:**

**-in de Eernegemweg, aan beide zijden, 50 m voor de asverschuiving met middengeleider aangelegd tussen woningen nr. 135 en nr. 139**

**-in de Isenbaertstraat, aan beide zijden, 50 m voor de asverschuiving met middengeleider aangelegd tussen woning nr. 105 en de Meersbeekstraat**

Opmerking [g13]: GR 25/06/2001  
MGK 25/06/2001 11603

~~NIET VAN TOEPASSING TE JABBEKE VOOR GEMEENTEWEGEN~~

Deze maatregel zal ter kennis worden gebracht door het verkeersbord C35.

**Art. 8 : Op navolgende wegen is het verboden te rijden met een grotere snelheid dan deze die is aangeduid door verkeersbord C43:**

-in de Aartrijksesteenweg tussen de Lange Dreef (kmp 1,630) en de Eernegemweg

(kmp 1,930), snelheidsbeperking tot 70 km/uur.

-in Bogaertstadion, vanaf kruispunt met Vlamingveld, snelheidsbeperking tot 30km/u

- in de Aartrijksesteenweg, komende van de richting Aartrijke, 200 meter voor het agglomeratiebord F1 tot aan het huisnummer 39, snelheidsbeperking tot 70km/u
- in de Kerkeweg, vanaf het kruispunt met de Gistelsteenweg tot aan het agglomeratiebord F1, snelheidsbeperking tot 70km/u
- in de Eernegemweg, komende van de richting Aartrijksesteenweg, 200 meter voor het agglomeratiebord F1, snelheidsbeperking tot 70km/u
- in de Mosselstraat, komende van de richting Barletegemweg, vanaf het huisnummer 13, snelheidsbeperking tot 70km/u.
- in de Westernieuwweg, komende van de richting Houtave, 200 meter voor het agglomeratiebord F1 , snelheidsbeperking tot 70 km/uur
- in de Stationsstraat, vanaf kruispunt N 377 tot aan het station, snelheidsbeperking tot 50km/uur

~~-in de Weststraat, vanaf de Stationsstraat tot aan het agglomeratiebord F1, snelheidsbeperking tot 70 km/uur.~~

-in de Noordstraat vanaf de Gistelsteenweg tot aan de Ettelgemstraat, een snelheidsbeperking tot 50 km/u.

-in de Ettelgemstraat vanaf de Noordstraat tot aan de grens met Oudenburg, een snelheidsbeperking tot 50 km/u.

- In de Isenbaertstraat , vanaf de verkeersdrempel tot aan de Gistelsteenweg, snelheidsbeperking tot 50 km/uur

- In de Isenbaertstraat, vanaf de Gistelsteenweg tot aan de Eernegemweg, snelheidsbeperking tot 50 km/u

-In de Vedastusstraat, vanaf de Gistelsteenweg tot aan agglomeratiebord F1, snelheidsbeperking tot 50 km/u

- In de Weststraat, vanaf de Stationsstraat tot aan agglomeratiebord F1 ter hoogte van de Jabbeekse Beek, snelheidsbeperking tot 50 km/u

Deze maatregelen worden bekendgemaakt door het plaatsen van het verkeersbord C43 met de gepaste snelheidsbeperking.

**Opmerking [g14]:** GR 26/01/2004  
MGK 15/03/2004 89825

**Opmerking [g15]:** GR 01/07/2002  
MGK 27/09/2002 90353

**Opmerking [g16]:** GR 03/02/2003  
MGK 25/08/2003 26796

**Opmerking [g17]:** GR 30/06/2003  
MGK 17/10/2004 27836

**Opmerking [g18]:** GR 26/01/2004  
MGK 15/03/2004 89825

**Opmerking [g19]:** GR 26/01/2004  
MGK 15/03/2004 89825

**Opmerking [g20]:** GR 01/07/2002  
MGK 27/09/2002 90353

## **HOOFDSTUK II: VERPLICHT VERKEER**

**Art. 9 : Op navolgende wegen wordt een verplichte rijrichting ingevoerd:**

NIET VAN TOEPASSING TE JABBEKE VOOR GEMEENTEWEGEN

**Art. 10 : Op navolgende wegen wordt verplicht rondgaand verkeer ingevoerd:**

NIET VAN TOEPASSING TE JABBEKE VOOR GEMEENTEWEGEN

**Art. 11: Op navolgende wegen wordt een verplicht fietspad ingericht:**

1° in de Aartrijksesteenweg tussen de grensscheiding met Aartrijke - Zedelgem en de Dorpsstraat, aan één zijde voor beide richtingen.

2° in de Bekegemstraat tussen de grensscheiding met Bekegem - Ichtegem en het huis nr. 20, langs beide zijden van de rijbaan.

3° in de Barletegemweg, aan één zijde , kant pare huisnummers, voor beide richtingen

4° in de Stationsstraat, vanaf de N 377 tot aan het station ; kant van de onpare huisnummers, voor beide richtingen.

Deze maatregel zal ter kennis worden gebracht door verkeersborden D7.

### HOOFDSTUK III: VOORRANGSREGIME

#### **Art. 12.1 : Aan volgende wegen wordt voorrang verleend door verkeersborden B9**

NIET VAN TOEPASSING TE JABBEKE VOOR GEMEENTEWEGEN

#### **Art. 12.2 : Aan volgende wegen wordt voorrang verleend door verkeersborden B15**

1° in de Eernegemweg ten opzichte van alle erop uitkomende straten door middel van het verkeersteken B1; behalve voor de Isenbaertstraat door middel van de verkeerstekens B5 voorafgegaan door B7.

2° in de Kerkeweg ten opzichte van alle erop uitkomende straten door middel van het verkeersteken B1.

3° in de Westernieuwweg, vanaf de Schoolstraat, kruispunt niet inbegrepen tot aan de grensscheiding Zuienkerke.

4° in de Aartrijksesteenweg ten opzichte van alle erop uitkomende straten door middel van het verkeersbord B1 behalve : -Eernegemweg  
-Zerkegemstraat  
-Hogedijkenstraat

door de verkeersborden B5 voorafgegaan door B7

5° in de Isenbaertstraat tussen de grens van Zedelgem en de Eernegemweg ten opzichte van alle erop uitkomende straten en dit door middel van het verkeersbord B1 behalve de Meersbeekstraat door de verkeersborden B5 voorafgegaan door B7.

6° in de Barletegemweg ten opzichte van de Mosselstraat door middel van het verkeersteken B1.

7° in de Snellegemstraat ten opzichte van alle erop uitkomende straten door middel van het verkeersteken B1

8° in de Vedastusstraat ten opzichte van alle erop uitkomende straten door middel van het verkeersteken B1

9° in de Bekegemstraat ten opzichte van alle erop uitkomende straten door middel van het verkeersteken B1

10° in de Noordstraat, komende van de Gistelsteenweg, ten opzichte van de Ettelgemstraat

11° in de Ettelgemstraat, komende van de richting Jabbeke, ten opzichte van de Noordstraat, gedeelte richting Schooiweg

12° in de Ettelgemstraat ten opzichte van de Hellegatstraat.

#### **Art. 12.2.b : Aan volgende wegen wordt voorrang verleend door verkeersborden B17**

NIET VAN TOEPASSING TE JABBEKE VOOR GEMEENTEWEGEN

**Art. 12.3 : Aan volgende wegen wordt voorrang verleend door verkeersborden B19 en B21**

In de Legeweg , tussen de Manlaan en de Popstaalstraat

*In de Caverstraat, tussen de Kievitstraat  
en de Zwanestraat*

In de Hagebos ter hoogte van huisnummer 17

In de Kapellestraat ter hoogte van de twee **wegversmallingen**.

Deze maatregelen zullen ter kennis gebracht worden door de verkeersborden B 19 en B 21.

**Opmerking [g21]:** GR 03/02/2003  
MGK 25/08/2003 26796

**Opmerking [g22]:** GR 03/02/2003  
MGK 25/08/2003 26796

**HOOFDSTUK IV: ORDENING VAN HET VERKEER**

**Art. 13.1 : Aan volgende wegen wordt een verkeersgeleider aangebracht:**

- 1° door verhoging en markeringen ter Tafeldycken waar ze het kruispunt vormt met de Lijsterdreef .
- 2° door markeringen ter Eernegemweg waar ze het kruispunt vormt met de Aarrijksesteenweg.
- 3° Door markeringen ter Hellegatstraat waar ze kruispunt vormt met de Ettelgemstraat.
- 4° door een verhoging ter Aarrijksesteenweg waar ze het kruispunt vormt met de Gistelsteenweg.
- 5° door een verhoging ter Kerkeweg waar zehet kruispunt vormt met de Gistelsteenweg.
- 6° door verhoging ter Kerkeweg waar ze het kruispunt vormt met de Eernegemweg
- 7° door verhoging ter Eernegemweg waar ze het kruispunt vormt met de Kerkeweg.
- 8° door verhoging ter Zeeweg waar ze het kruispunt vormt met de Gistelsteenweg

Deze maatregel zal ter kennis gebracht worden door een verhoogde aanleg of door markeringen voorzien in art. 77.4 van het K.B. dd. 01.12.1975 en waar nodig aangevuld met tekens D1 en C1.

**Art. 13.2 : Op navolgende plaatsen wordt de rijbaan verdeeld in twee rijstroken door witte strepen**

- in de Aartrijksesteenweg over de gehele lengte een onderbroken lijn behalve in twee onoverzichtelijke bochten een ononderbroken lijn telkens over een afstand van ongeveer 100 meter.
- in de Kerkeweg van de aansluiting met de Eernegemweg tot het huis nr. 3 een ononderbroken lijn.
- in de Eernegemweg van de aansluiting met de Kerkeweg tot het huis nr. 3 een ononderbroken lijn.
- in de Eernegemweg van de aansluiting met de Aartrijksesteenweg tot en met het kruispunt met de Isenbaertstraat een onderbroken lijn.
- in de Vedastusstraat van het huis nr. 30 tot het huis nr. 46 een ononderbroken lijn.
- in de Snellegemsestraat van het huis nr. 15 tot het huis nr. 15a een ononderbroken lijn.
- in de Vedastusstraat, kruispunt met de Sarkoheemstraat en de Mosselstraat een ononderbroken lijn
- in de Ettelgemstraat, kruispunt met de Hellegatstraat tot aan de grens met Oudenburg.
- in de Ettelgemstraat in de bocht met de aansluiting van de Noordstraat
- in de Isenbaertstraat, tussen de Eernegemweg en de grensscheiding gemeente Zedelgem.

Deze maatregel zal ter kennis worden gebracht door witte wegmarkeringen overeenkomstig art. 72.1 van het K.B. dd. 01.12.1975.

**Art. 13.3 : Op volgende wegen worden voorsorteringsspijlen aangebracht bij het naderen van het kruispunt of kruispunten die erna genoemd worden.**

#### NIET VAN TOEPASSING TE JABBEKE VOOR GEMEENTEWEGEN

**Art. 13.4 : Op volgende plaatsen worden oversteekplaatsen voor voetgangers afgebakend:**

- in de Koffiestraat aan de aansluiting met de Kapellestraat.
- in de Varsenareweg ter hoogte van de uitgang van de Rijksbasisschool.
- in de Westernieuwweg ter hoogte van het huis nr. 18.
- in de Schoolstraat ter hoogte van de uitgang van de school en ter hoogte van de aansluiting met de Oudenburgweg.
- in de Oude Dorpsweg ter hoogte van huisnummer 19 en 82.
- in de Kerkeweg ter hoogte van de kerk.

- in de Eernegemweg ter hoogte van de huizen met nrs. 14 en 90.
- in de Vedastusstraat aan de uitgang van de school.
- in de Vedastusstraat ter hoogte van huisnummer 90
- in de Vedastusstraat, kruispunt met de Bekegemstraat/  
Sarkoheemstraat
- in de Bekegemstraat aan de aansluiting met de Vedastusstraat.
- in de Sarkoheemstraat ter hoogte van huisnummer 1.
- in de Kapellestraat, aan de ingang van de kerk.
- in de Kapellestraat, aan de aansluiting met de Koffiestraat
- in de Kapellestraat, aan de ingang van de parking sporthalle
- in de Gistelsteenweg, thv. Kmp 11,800
- in de Eernegemweg thv cultuurcentrum "De Schelpe"
- In de Dorpsstraat thv nr. 3 (gemeentehuis)
- in de Dorpsstraat in het verlengde van het voetpad van de  
Kapellestraat
- in de Kapellestraat thv de oversteek naar het speelplein, bibliotheek en  
sporthal
- in de Paradijsweg aan de aansluiting met de Mosselstraat
- in de Eernegemweg thv nr 1
- in de Bosweg t.h.v. de aansluiting met de Eernegemweg

Opmerking [g23]: GR 15/10/2007

Deze maatregel zal ter kennis worden gebracht door witte banden evenwijdig met de as van de rijbaan, overeenkomstig art. 76.3 van het K.B. dd. 01.12.1975.

**Art. 13.5 : Op navolgende wegen wordt op de grond een fietspad afgebakend, overeenkomstig art. 74 van het K.B. 01.12.1975**

NIET VAN TOEPASSING TE JABBEKE VOOR GEMEENTEWEGEN

**Art. 13.6 : Op volgende plaatsen is recht of links voorbijrijden toegelaten :**

met de - van de verkeersgeleider in de Lijsterdreef ter hoogte van het kruispunt  
Tafeldycken.

Deze maatregel zal ter kennis worden gebracht door het verkeersbord F 21.

**Art. 13.7 : Op navolgende wegen wordt de weg doodlopend; behalve voor fietsers en bromfietsers**

- in de Krauwerstraat ter hoogte van de parking Bogaertstadion



- in Vlamingveld ter hoogte van het einde van de parking Bogaertstadion

Deze maatregel wordt ter kennis gebracht door het verkeersbord F 45 met onderbord M3 (A weglaten)

**Art. 13.8 : Op navolgende wegen wordt de rijbaan verdeeld in meerdere rijstroken door witte strepen**

NIET VAN TOEPASSING TE JABBEKE VOOR GEMEENTEWEGEN

**Art. 13.9 : Op volgende plaatsen worden oversteekplaatsen voor fietsen en bestuurders van tweewielige bromfietsen afgebakend**

NIET VAN TOEPASSING TE JABBEKE VOOR GEMEENTEWEGEN

**Art. 13.10 : Op navolgende plaatsen worden rijstroken voorbehouden aan bussen**

NIET VAN TOEPASSING TE JABBEKE VOOR GEMEENTEWEGEN

**Art. 13.11 : Op navolgende plaatsen worden verkeersdrempels aangelegd:**

- Deze drempels zijn binnen de zone 30 ingeplant.
- In de Kapellestraat ter hoogte van huisnummer 1
  - In de Kapellestraat aan de uitrit van de sporthalle
  - In de Kapellestraat thv. de Jabbekebeek.

Deze drempels zijn buiten de zone 30 ingeplant.

- 1° in de Lanestraat ter hoogte van huisnummer 10A.
- 2° in de Lanestraat ter hoogte van huisnummer 18.
- 3° in de Stationsstraat ter hoogte van huisnummer 88.
- 4° in de Stationsstraat ter hoogte van huisnummer 114.
- 5° in de Stationsstraat ter hoogte van huisnummer 136.
- 6° in de Boekhoutestraat ter hoogte van huisnummer 12
- 7° in de Jabbekestraat ter hoogte van huisnummer 7.

Deze maatregel zal ter kennis worden gebracht door de verkeersborden A14 en F 87 en aangelegd overeenkomstig het K.B. van 08.04.1983.

#### **HOOFDSTUK V: STILSTAAN EN PARKEREN (VERKEERSBORDEN)**

##### **Art. 14: Op navolgende wegen of wegvakken is het parkeren verboden:**

- in de Oude Dorpsweg van het huis nr. 50 tot huis nr. 64 langs de kant van de pare huisnummers
- in de Popstaelstraat van de aansluiting met de Oude Dorpsweg tot het huis nr. 21 langs de kant van de onpare huisnummers.
- in de Veldstraat vanaf de Gistelsteenweg aan de kant van de pare huisnummers; en dit tot voorbij het huis nr. 14.
- in de Joorisstraat aan de kant van de pare huisnummers, gedeelte tussen de Oude Dorpsweg en de Sint-Sebastiaanstraat.
- In de Eernegemweg –zijstraat naar nummers 38 en 40 aan de overkant van de parkeerzone

Opmerking [g24]: GR 27/12/2005  
MGK 11/04/2006 58412

Deze maatregel zal ter kennis worden gebracht door het verkeersbord E1.

##### **Art. 15: Op navolgende wegen is het parkeren verboden van voertuigen met een hoogst toegelaten massa van meer dan 7,5 ton:**

1. Binnen de bebouwde kom van de deelgemeenten Snellegem, Zerkegem, Jabbeke, Varsenare en Stalhille aangeduid door de verkeersborden F1 en F3.
2. In de straten inbegrepen in de zone Mariënhovedreef, Kerkebeekstraat en Steenovenstraat
3. In de straten inbegrepen in de zone Lijsterdreef; Nieuwenhovedreef en Oudenburgweg

Deze maatregel zal ter kennis worden gebracht door de zoneborden –begin en einde- met pictogram verkeersbord E9a met onderbord 7,5T max.

**Art. 16.1 : Op navolgende wegen wordt het beurtelings parkeren ingevoerd:**

- in de Eernegemweg, tussen de Isenbaertstraat en de Kerkeweg (parkeerstroken op trottoir elimineren)
- ~~-in de Dorpsstraat, tussen de Kapellestraat en de Aartrijksesteenweg~~
- Vedastusstraat, tussen Lanestraat en Sarkoheemstraat
- Bekegemstraat vanaf Vedastusstraat tot en met nr 18
- Sarkoheemstraat gedeelte tussen Vedastusstraat en Jabbekestraat

Opmerking [g25]: GR 07/08/2000

Opmerking [g26]: GR 06/09/2004  
MGK 31/12/2004 42495

Deze maatregel zal ter kennis worden gebracht door verkeersborden E5 aan de kant van de pare huisnummers en door verkeersborden E7 aan de kant van de onpare huisnummers.

**Art. 16.2 : Op navolgende wegen wordt het beurtelings parkeren met beperkte duur, overeenkomstig de bepalingen van art. 27.2 van het K.B. van 01.12.1975 ingevoerd:**

NIET VAN TOEPASSING TE JABBEKE VOOR GEMEENTEWEGEN

**Art. 17.1 : Op navolgende plaatsen is het parkeren toegelaten voor alle voertuigen :**

NIET VAN TOEPASSING TE JABBEKE VOOR GEMEENTEWEGEN

Deze maatregel zal ter kennis worden gebracht door de verkeersborden E9a.

**Art. 17.2 : Op navolgende plaatsen is het parkeren voorbehouden aan bepaalde categorieën van voertuigen :**

1. Taxi's
2. Schoolbussen

-in de Schoolstraat ter hoogte van de uitgang van de school.

~~In de Sarkoheemstraat op de parking overkant kerk, naast de parking voor mindervaliden~~

Opmerking [g27]: GR 22/12/2003  
MGK 06/04/2004 90336

Deze maatregel zal ter kennis worden gebracht door middel van het bord E9a met onderbord "SCHOOLBUS" met afstandsbe­paling 15 meter.

### **3. Politievoertuigen**

NIET VAN TOEPASSING TE JABBEKE VOOR GEMEENTEWEGEN

### **4. Voertuigen met een M.T.M. van 3,5 ton**

- Zandstraat en
  - in de Oude Dorpsweg ter hoogte van de aansluiting met de tussen de kerk en het huis nr. 71.
  - in de Bosweg ter hoogte van de aansluiting met de Kerkeweg.
  - in de Nachtegaalstraat aan het huis nr. 3
  - in de Spanjaardstraat aan het huis nr. 16.
  - in de Kalsijdeweg aan het huis nr. 2.
  - in de Bekegemstraat ter hoogte van de aansluiting met de
- Vedastusstraat.
  - in de Sarkoheemstraat ter hoogte van de kerk.
  - in de Kapellestraat ter hoogte van de school en huis nr. 13
  - in de Cathilleweg ter hoogte van huis nr. 116.
  - parking Snellegemstraat, kruispunt met de Sarkoheemstraat
  - parking Stationsstraat, kruispunt met de C. Permekelaan

Deze maatregel zal ter kennis worden gebracht door het verkeersbord E9a met onderbord "3,5t max"

### **5. personenauto's**

**Op het volledige domein van het sportcentrum te Zerkegem**

**Deze maatregel zal ter kennis gebracht door het plaatsen van het verkeersbord E9b.**

Opmerking [g28]: GR 01/10/2001  
MGK 20/12/2001 13215

### **6. vrachtauto's**

NIET VAN TOEPASSING TE JABBEKE VOOR GEMEENTEWEGEN

### **7. autocars**

NIET VAN TOEPASSING TE JABBEKE VOOR GEMEENTEWEGEN

### **8. mindervaliden**

- nr. 83
- in de Oude Dorpsweg op het plein tussen de kerk en het huis
  - in de Oude Dorpsweg ter hoogte van de kerk en het huis nr. 71
  - in de Bosweg ter hoogte van de aansluiting met de Kerkeweg
  - in de Bekegemstraat ter hoogte van de aansluiting met de
- Vedastusstraat
- in de Sarkoheemstraat tegenover de kerk.
  - in de Sarkoheemstraat thv centrum Sarkoheem
  - parking Sporthalle Varsenare
  - parking Sporthalle Jabbeke
  - parking Eernegemweg thv. "De Schelpe"
  - Dorpsstraat thv gemeentehuis
  - Dorpsstraat thv de kerk
  - In de Stationsstraat, voor de woning met huisnummer 150
  - in de Oude Dorpsweg, voor de woning nr. 45

Opmerking [g29]: GR 13/12/2006  
MGK 08/03/2007 73594

Opmerking [g30]: GR 12/02/2007  
geen beslissing binnen vastgestelde termijn  
dwz goedkeuring 23/05/2007 77671

Deze maatregel zal ter kennis worden gebracht door het verkeersbord E9a met onderbord waarop het pictogram van een mindervalide is aangeduid.

### 9. Parkeren toegelaten met een maximum duur van 30 minuten

- in de Dorpsstraat aan de kant van de pare nummers, vanaf woning nr. 8 (Stationsstraat) tot en met huisnummer 24 (hoek Kapellestraat), 16 parkeerplaatsen
- in de Oude Dorpsweg voor de woning met huisnummer 72, over een lengte van 15 m, 3 parkeerplaatsen
- in de Oude Dorpsweg voor de woning met huisnummers 71 en 73, over een lengte van 18 m, 3 parkeerplaatsen
- in de Kapellestraat, parking overkant school, volledige parking, 26 parkeerplaatsen
- In de Dorpsstraat voor de woningen met huisnummer 60 en 62 over een lengte van 15 m, 3 parkeerplaatsen
- In de Dorpsstraat voor de woningen met huisnummer 47 en 49 over een lengte van 15 m, 3 parkeerplaatsen

Opmerking [g31]: GR 23/12/2004  
MGK 15/03/2005 44165

Opmerking [g32]: GR 23/10/2006

Deze maatregel zal ter kennis gebracht worden door het verkeersbord E9a - G-IV (met symbool van parkeerkaart), wat de Oude Dorpsweg en de Dorpsstraat betreft met onderbord type V "van 8 u tot 18 u en 30 min. In de Kapellestraat met onderbord "van maandag tot vrijdag van 8 u tot 17 u en 30 min".

Deze regeling in de Kapellestraat is niet van toepassing tijdens de grote schoolverlofperiodes.

Opmerking [g33]: GR 23/12/2004  
MGK 15/03/2005 44165

**Art. 17.3.1 : Op navolgende plaatsen is het parkeren verplicht op het trottoir of op de berm**

NIET VAN TOEPASSING TE JABBEKE VOOR GEMEENTEWEGEN

**Art. 17.3.2 : Op navolgende plaatsen is parkeren verplicht deels op het trottoir of op de berm**

NIET VAN TOEPASSING TE JABBEKE VOOR GEMEENTEWEGEN

Deze maatregel wordt ter kennis gebracht door het verkeersbord E 9F

**Art. 17.3.3 : Op navolgende plaatsen is parkeren verplicht op de rijbaan.**

**Art. 17 bis : Beurtelings parkeren in gans de bebouwde kom**

~~- in de deelgemeente Zerkegem~~  
- in de deelgemeente Stalhille

Opmerking [g34]: GR 06/09/2004  
MGK 31/12/2004 42495

Deze maatregel zal ter kennis worden gebracht door verkeersborden E11 die geplaatst worden boven de verkeersborden F1.

**Art. 18 : Een zone met beperkte parkeerduur overeenkomstig de bepalingen van art. 27.1 (blauwe zone) van het algemeen reglement omvat volgende wegen :**

-

NIET VAN TOEPASSING TE JABBEKE VOOR GEMEENTEWEGEN

## HOOFDSTUK VI - STILSTAAN EN PARKEREN (WEGMARKERINGEN)

**Art. 19 : Op navolgende plaatsen is parkeren verboden:**

**IN HET ALGEMEEN, OP HET UITEINDE VAN IEDERE DOODLOPENDE STRAAT WAAR HET KEERPUNT BEPERKT IS TOT EEN BREEDTE VAN 12 METER EN DIT OVER HET GANSE KEERPUNT Dit is het geval in de zijstraat van de Lijsterbekdreef, de Fonteinebekdreef, de Koornblomme, het Klaverveld (2x) en de J. Noterdaemestraat.**

Opmerking [g35]: GR 19/06/2000  
MGK 12/04/2001 8728

Opmerking [g36]: GR 06/11/2000  
MGK 03/01/2001 6489

- op de rijbaan in de Spanjaardstraat vanaf de Cathilleweg over een afstand van 30 meter langs beide zijden.
- Op de rijbaan in de Varsenareweg vanaf de C. Permekelaan over een afstand van 30 meter langs de zijde van de pare huisnummers.
- op de rijbaan van de Westernieuweg , kant pare huisnummers , vanaf Vaardijk-Noord , richting Zuienkerke, over een afstand van 50 meter
- op de rijbaan van de Westernieuweg, kant onpare huisnummers, vanaf Vaardijk-Noord, richting Zuienkerke over een afstand van 16 meter.
- In de Popstaelstraat, vanaf de aansluiting met de Oude Dorpsweg, kant pare huisnummers over een afstand van 20 meter.
- op de rijbaan van Vaardijk-Noord, thv huisnummers 5 en 7.
- op de rijbaan van de Kapellestraat, verbindingsweg tussen de Kapellestraat en de parking sporthalle, aan beide zijden van de rijbaan
- op de rijbaan in de Zwanestraat ter hoogte met de aansluiting met de Dorpsstraat, aan beide zijden van de rijweg over een lengte van 20 m.
- op de rijbaan in de Zwanestraat ter hoogte met de aansluiting met de Dorpsstraat, aan de zijde van de woningen met onpare huisnummers over een lengte van 20 m en aan de woningen met pare huisnummers over een lengte van 50 m;

Opmerking [g37]: GR 25/06/2001  
MGK 14/09/2001 11603

- op de rijbaan in de Caverstraat aan de overzijde van de garage van woning nr. 7 over een lengte van 6 m
- op de rijbaan in de Vaartdijk-Noord aan de overzijde van de uitritten van woning nr. 7 over een lengte van 8 m.
- op de rijbaan in de Cathilleweg aan beide zijden van de garage van woning nr. 9 over een lengte van 2 m.
- op de rijbaan in de Eernegemweg voor de woningen 58, 60 en 62 over een lengte van 20 m.
- Toegangsweg naar de parking sporthal, aan beide zijden van de rijbaan.
- In de Cathilleweg , voor de kerkingang over een lengte van 30 m
- **In de Popstaelstraat, aan de overkant van de uitrit van woning nr. 7, over een lengte van 10 m**

**Opmerking [g38]:** GR 01/10/2001  
MGK 20/12/2001 13215

**Opmerking [g39]:** GR 04/11/2002  
MGK 22/08/2003 26794

**Opmerking [g40]:** GR 03/02/2003  
MGK 25/08/2003 26796

**Opmerking [g41]:** GR 08/05/2006  
MGK 11/10/2006 66514

**Opmerking [g42]:** GR 08/05/2006  
MGK 11/10/2006 66514

Deze maatregel zal ter kennis worden gebracht door middel van markeringen voorzien in art. 75.1.2° van het K.B. dd. 01.12.1975. (gele onderbroken streep)

**Art. 20 : Op navolgende wegen zal op de rijbaan en evenwijdig met het trottoir een parkeerzone afgebakend worden :**

**Dorpsstraat:**

- . van huisnummer 13 tot en met 21
- . van huisnummer 42 tot en met 62
- . van huisnummer 39 tot en met 53

**Oude Dorpsweg**

- . van huisnummer 7 tot en met 19
- . van huisnummer 20 tot en met 28
- . van huisnummer 31 tot en met 45
- . van huisnummer 89 tot en met 99
- . van huisnummer 100A tot en met 110
- . van huisnummer 119 tot en met 132

**Zeeweg**

- . van huisnummer 11 tot en met 25
- . van huisnummer 32 tot en met 36
- . van huisnummer 41 tot en met 51

Deze maatregel wordt ter kennis gebracht door middel van markeringen voorzien in art 75.1.2° van het KB dd. 01/12/1975 (witte doorlopende streep)

**Opmerking [g43]:** GR 23/10/2006

~~**NIET VAN TOEPASSING TE JABBEKE VOOR GEMEENTEWEGEN**~~

**Art. 21.1 : Op navolgende plaatsen zullen parkeerplaatsen afgebakend door witte markeringen worden ingericht. (Parkeerzone met afgebakende plaatsen, langs straten) :**



## NIET VAN TOEPASSING TE JABBEKE VOOR GEMEENTEWEGEN

### **Art. 21.2 : Op navolgende plaatsen zullen parkeerplaatsen afgebakend door witte markeringen worden ingericht, op pleinen :**

Snellegemstraat  
Sarkoheemstraat  
Parking hoek Bekegemstraat - Vedastusstraat  
Bunderhoek  
Uytdreve  
Parking Bogaertstadion  
Parking pastorie Snellegem  
Parking Oude Dorpsweg thv huisnummer 92  
Parking Oude Dorpsweg naast ingang kerk

### **Parking Oude Dorpsweg kant kerkhofmuur**

Parking Oude Dorpsweg thv jeugdlokalen  
Parking Stationsstraat naast woning nr. 2  
Parking Dorpsstraat ter hoogte van de kerk  
Parking Kapellestraat ter hoogte van de school.

### **Art. 22 : De navolgende bebouwde kommen worden als volgt afgebakend :**

Dit artikel wordt in een afzonderlijk reglement opgenomen.

### **Art. 22 bis : Zone 30 wordt ingericht op navolgende plaatsen:**

- in de Zwanestraat, over de volledige lengte
- in de Caverstraat, vanaf de Dorpsstraat tot aan de hoek van de Kievitstraat
- in de Kapellestraat, vanaf de Gistelsteenweg tot aan de Dorpsstraat
- in de Koffiestraat, gedeelte vanaf de Gistelsteenweg tot aan de Kapellestraat
- in de Dorpsstraat, gedeelte tussen de Stationsstraat en de Kapellestraat.
- in de Oude Dorpsweg, tussen K. Albertstraat en Zandstraat

- in de Oudenburgweg, vanaf de Schoolstraat, Kapelrie en Uytendreve-  
Bunderhoek en Westernieuwweg  
- in de Westernieuwweg, vanaf de Schoolstraat en de Oude Dorpsweg  
In de Mosselstraat,  
In de Stationsstraat,  
In de Westernieuwweg en in de Vaardijk Noord, vanaf het aangegeven  
punt, ter hoogte van Nieuweghebrug  
In de Lanestraat, over de volledige lengte  
In de Rozen- en de Tulpenlaan, over de volledige lengte  
In de Kartuizerinnenweg, over de volledige lengte  
In de Grote Thems, over de volledige lengte  
In de Veldstraat, over de volledige lengte  
In de gedeelten van de Westernieuwweg, Vaardijk-Noord, Vaardijk-  
Zuid en Nachtegaalstraat omvattende de volledige omgeving van Nieuwege  
In de Varsenareweg, over de volledige lengte  
In de Graaf de Renesselaan, over de volledige lengte  
In de Van Larebekelaan, over de volledige lengte  
In de Kroondreef, vanaf de Gistelsteenweg tot huisnr. 93  
In de Dwarsstraat, vanaf de C. Permekelaan tot aan de Kroondreef.  
In de Zangvogelstraat over de volledige lengte  
In gedeelten van de Cathillebrug, Vaardijk-Noord, Vaardijk-Zuid  
omvattende de volledige omgeving van de Stalhillebrug  
In de gedeelten van de Earnegemweg vanaf de bushalte, Kerkeweg  
juist voor de bocht aan nr. 5, Bosweg vanaf nr. 3 en de Oostmoerstraat juist voorbij  
kruispunt met de Zuidmoere, omvattende de volledige omgeving van het kerkplein en  
de school

Opmerking [g44]: GR 03/09/2001

Opmerking [g45]: GR 04/03/2002

Opmerking [g46]: GR 01/07/2002  
MGK 27/09/2002 90353

Opmerking [g47]: GR 01/09/2003  
MGK 20/04/2004 90337

Opmerking [g48]: GR 13/03/2006

Opmerking [g49]: GR 15/10/2007

Deze maatregel zal ter kennis worden gebracht door de verkeersborden F4a en F4b.

**Art.22 bis 1: Zone 30 met regeling "vakantiezone"**

In de Varsenareweg vanaf 100 m voor de hoofdingang van het Klein Strand tot  
juist voorbij de plateau aan de tweede ingang

Deze maatregel wordt bekendgemaakt door de verkeersborden F4a en F4b  
gecombineerd met het verkeersbord A 51 en onderbord met vermelding  
"vakantiezone"

Opmerking [g50]: GR 06/09/2004  
MGK 31/12/2004 42495

**Art. 22 ter : Een woonerf wordt ingericht, overeenkomstig de plannen in  
bijlage, op volgende plaatsen :**

NIET VAN TOEPASSING TE JABBEKE VOOR GEMEENTEWEGEN

**Art. 22 quater : 1) Op navolgende plaatsen zal een parkeerzone met  
afgebakende plaatsen en parkeermeters die de parkeertijd beperken,  
overeenkomstig de bepalingen van art. 27.3**

van het K.B. worden ingericht:

1. 120 minuten
2. 60 minuten

NIET VAN TOEPASSING TE JABBEKE VOOR GEMEENTEWEGEN

2) Op navolgende plaatsen zullen parkeerplaatsen afgebakend worden door witte markeringen en met parkeermeters die de parkeertijd beperken overeenkomstig de bepalingen van art. 27.3 van het K.B. worden ingericht:

1. 120 minuten
2. 60 minuten

NIET VAN TOEPASSING TE JABBEKE VOOR GEMEENTEWEGEN

**Art. 22 quinqies Zone 30 in schoolomgevingen**

-in de Oostmoerstraat, vanaf het kruispunt met de Eernegemweg en juist voor het kruispunt met de Zuidmoere

-in de zijstraat van de Zuidmoere vanaf het kruispunt met de Westmoere tot aan de Oostmoerstraat

-in de Mosselstraat vanaf het kruispunt met de Paradijsweg tot aan de Vedastusstraat

-in de Vedastusstraat vanaf het kruispunt met de Bekegemstraat tot aan de Sarkoheemstraat

-In de Sarkoheemstraat vanaf het kruispunt met de Snellegemstraat tot aan de Vedastusstraat

- in de Isenbaertstraat, vanaf de verkeersdrempel tot aan de Gistelsteenweg, snelheidsbeperking tot 50 km/uur

Opmerking [g51]: GR 05/05/2003//GR 06/10/2003 MGK 29/04/2004 89826

Opmerking [g52]: GR 05/05/2003 DIT WERD NIET GOEDGEKEURD DOOR DE MINISTER VAN MOBILITEIT

Deze maatregel zal ter kennis gebracht worden door het verkeersbord F4a en F4b waarbij het bord A 23 wordt gevoegd.

Art. 23 : Op navolgende plaatsen zullen driekleurige verkeerslichten geplaatst worden:

1. Op kruispunten
2. Oversteekplaatsen voor voetgangers
  1. Aan kruispunten

NIET VAN TOEPASSING TE JABBEKE VOOR GEMEENTEWEGEN

**2. Buiten de kruispunten**

NIET VAN TOEPASSING TE JABBEKE VOOR GEMEENTEWEGEN

**Art. 24 : Bovenvermelde signalisatie zal aangebracht worden overeenkomstig de bepalingen van het K.B. van 10.12.1975 houdende algemeen reglement op de politie van het wegverkeer en het Ministerieel Besluit van 11.10.1976 waarbij de minimumafmetingen en de bijzondere plaatsingsvoorwaarden van de verkeerstekens worden bepaald.**

**Art. 25 : Dit reglement zal voorgelegd worden aan de Minister van Verkeerswezen voor goedkeuring.**



Gemeente

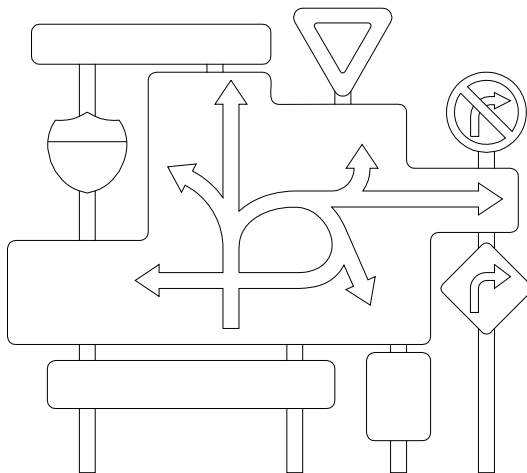
**Jabbeke**

geeft je ruimte

# GEMEENTE JABBEKE

## ALGEMEEN POLITIEREGLEMENT OP HET WEGVERKEER

**BEBOUWDE KOMMEN**



## Goedgekeurd gemeenteraad dd. 07.09.1998

### ALGEMEEN VERKEERSREGLEMENT VAN DE GEMEENTE JABBEKE BEBOUWDE KOM

#### STILSTAAN EN PARKEREN (VERKEERSBORDEN)

##### Art. 1 : De navolgende bebouwde kommen worden als volgt afgebakend :

###### a: te Snellegem:

- in de Eernegemweg ter hoogte van huis nr. 139
- in het Stroperspad 20 meter voor de aansluiting met de Eernegemweg
- in de Woudweg naar Zedelgem ter hoogte van huis nr. 1
- in de Isenbaertstraat 30 meter voor de aansluiting met de Eernegemweg in de richting van het noorden.
- In de Isenbaertstraat tussen het kruispunt van de Meersbeekstraat en de Woudweg naar Zedelgem.
- In de Oostmoerstraat ter hoogte van het kruispunt met de Hageweg (kruispunt niet inbegrepen)
- in de Bosweg voor het huis nr.29 komende uit de richting Brugge.
- in de Kerkeweg ter hoogte van het kruispunt met de Boekhoutestraat (kruispunt inbegrepen).
- in de Boekhoutestraat ter hoogte van de verkeersdrempel.

###### b: te Zerkegem:

- in de Mosselstraat ter hoogte van het huis nr. 2
- in de Snellegemstraat ter hoogte van het huis nr. 12
- in de Vedastusstraat ter hoogte van het huis nr. 50
- in de Lanestraat ter hoogte van huisnummer 27
- in de Lanestraat ter hoogte van huisnummer 8
- in de Jabbekestraat ter hoogte van huisnummer 7
- in de Krakeelstraat ter hoogte van het huis nr. 3A
- in de Bekegemstraat ter hoogte van het huis nr. 13

###### c: te Jabbeke:

- in de Stationsstraat ter hoogte van ; huisnummer 49
- in de Kroondreef 20 meter voor het kruispunt met het verkeersplateau Van Laerebekelaan en thv het kruispunt met de Gistelsteenweg.
- In de Gistelsteenweg ter hoogte van huisnummer 260 en huisnummer 481A
- in de Zomerweg ter hoogte van huisnummer 10

- in de Aartrijksesteenweg 20 meter voor het kruispunt met de Oude Stokerijstraat, komende van de richting Aartrijke
- in de Zerkegemstraat, ter hoogte van kruispunt met de Oude Stokerijstraat; kruispunt inbegrepen.
- in de Pannedreef ter hoogte van kruispunt met de Gistelsteenweg
- in de Pannedreef ter hoogte van het kruispunt met de Bremstraat ; kruispunt inbegrepen
- in de Bremstraat ter hoogte van het kruispunt met de Gistelsteenweg

- in de Ettelgemstraat ter hoogte van huisnummer 56
- in de Windmolenstraat ter hoogte van het kruispunt Monnikenveld, kruispunt inbegrepen
- in de Weststraat ter hoogte van de Jabbekebeek
- in de Weststraat 30 meter voor het kruispunt met de Caverstraat – Bitterstraat komende van de richting Torhoutweg.
- in de Varsenareweg ter hoogte van het verkeersplateau ter hoogte van woning nr. 35.

**d: te Varsenare:**

- in de Westernieuweg ter hoogte van het kruispunt met de Legeweg; kruispunt inbegrepen.
- in Hof van Straeten ter hoogte van het sportveld
- in de Popstaelstraat ter hoogte van Hof van Proven
- in de de Manlaan ter hoogte van huisnummer 48
- in de Zandstraat ter hoogte van huisnummer 54a
- ~~-in de Gistelsteenweg ter hoogte van huisnummer 16 en 159~~
- in de Zeeweg ter hoogte van huisnummer 50
- in de Oudenburgweg ter hoogte van huisnummer 49
- in de Legeweg ter hoogte van het huisnummer 16.
- in de Legeweg ter hoogte van kruispunt met de Westernieuweg; kruispunt inbegrepen
- in de Gistelsteenweg ter hoogte van huisnummer 16 en 173
- in de Lindenlaan ter hoogte van huisnummer 40
- in de Beisbroekdreef ter hoogte van de grens met Stad Brugge
- in de Mariënhovedreef ter hoogte van de grens met Stad Brugge
- in de Oudenburgweg 30 meter voor het kruispunt met de Fonteinebeekdreef
- in de Lijsterdreef ter hoogte van het kruispunt met de Gistelsteenweg

Opmerking [g53]: GR 5/05/2003  
MGK 15/03/2004 90339

Opmerking [g54]: GR 05/05/2003  
MGK 15/03/2004 90339

**e: te Stalhille:**

- in de Cathilleweg ter hoogte van huisnummers 8 en 117
- in de Kalsijdeweg ter hoogte van huisnummer 10
- in de Spanjaardstraat vanaf het kruispunt met de Nachtegaalstraat, kruispunt niet inbegrepen.
- in de aansluiting van de ruilverkaveling ter hoogte van de Cathilleweg.

Deze maatregel zal ter kennis worden gebracht door de verkeersborden F1 en F3

**Art. 2 : Bovenvermelde signalisatie zal aangebracht worden overeenkomstig de bepalingen van**

Het K.B. van 10.12.1975 houdende algemeen reglement op de politie van het wegverkeer en het Ministerieel Besluit van 11.10.1976 waarbij de minimumafmetingen en de bijzondere plaatsingsvoorwaarden van de verkeerstekens worden bepaald.

Art. 3 : Dit reglement zal voorgelegd worden aan de Minister van Verkeerswezen voor goedkeuring.



GEMEENTE JABBEKE

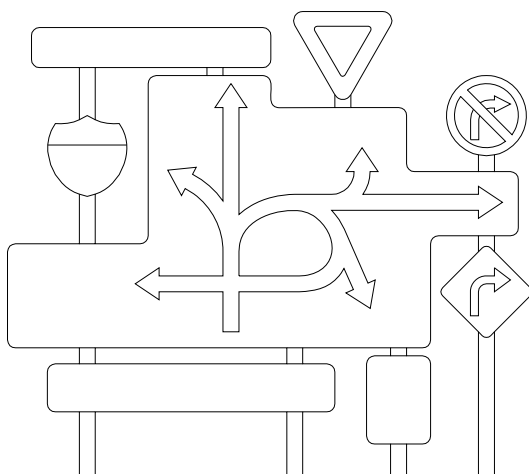
---

**ALGEMEEN POLITIEREGLEMENT  
OP HET  
WEGVERKEER**

---

**GEWESTWEGEN N367 EN N367a**





Goedgekeurd gemeenteraad dd. 07.09.1998

**ALGEMEEN VERKEERSREGLEMENT VAN DE GEMEENTE JABBEKE**

**DEEL III: GEWESTWEGEN**

**A/ WEGNR: N367 EN N367 a**

**HOOFDSTUK I : VERBODEN EN BEPERKT VERKEER**

**Art. 1.1 : Verbod in één richting.**

NIET VAN TOEPASSING TE JABBEKE VOOR DE N367 EN N367a.

**Art. 1.2 : In - en uitrijverbod.**

NIET VAN TOEPASSING TE JABBEKE VOOR DE N367 EN N367a.

**Art. 2.1 : Tot navolgende wegen is de toegang verboden, uitgezonderd voor het plaatselijk verkeer .**

NIET VAN TOEPASSING TE JABBEKE VOOR DE N367 EN N367a.

**Art. 2.2 : Tot navolgende wegen is de toegang verboden in beide richtingen voor iedere bestuurder, uitgezonderd voor fietsers.**

NIET VAN TOEPASSING TE JABBEKE VOOR DE N367 EN N367a.

**Art. 2.2bis : Tot navolgende wegen is de toegang verboden in beide richtingen voor iedere bestuurder, uitgezonderd voor fietsers en bromfietzers:**

NIET VAN TOEPASSING TE JABBEKE VOOR DE N367 EN N367a.

**Art. 2.3 : Tot navolgende wegen is de toegang verboden in beide richtingen voor iedere bestuurder.**

NIET VAN TOEPASSING TE JABBEKE VOOR DE N367 EN N367a.

**Art. 2.4 : Navolgende wegen worden wandelstraten:**

1° In beide richtingen:

NIET VAN TOEPASSING TE JABBEKE VOOR DE N367 EN N367a.

2° In één richting:

NIET VAN TOEPASSING TE JABBEKE VOOR DE N367 EN N367a.

**Art. 2.5 : Speelstraten:**

NIET VAN TOEPASSING TE JABBEKE VOOR DE N367 EN N367A.

**Art. 3.1: Tot navolgende wegen is de toegang verboden:**

**Voor de bestuurders van motorvoertuigen met meer dan twee wielen en van motorfietsen met zijspan :**

NIET VAN TOEPASSING TE JABBEKE VOOR DE N367 EN N367a.

**Art. 3.2 : Tot navolgende wegen is de toegang verboden:**

**Voor de bestuurders van motorfietsen :**

NIET VAN TOEPASSING TE JABBEKE VOOR DE N367 EN N367a.

**Art. 3.3 : Tot navolgende wegen is de toegang verboden:**

**Voor de bestuurders van bromfietsen :**

NIET VAN TOEPASSING TE JABBEKE VOOR DE N367 EN N367a.

**Art. 3.4 : Tot de navolgende wegen is de toegang verboden:**

**Voor de bestuurders van rijwielen :**

NIET VAN TOEPASSING TE JABBEKE VOOR DE N367 EN N367a.

**Art. 3.5 : Tot de navolgende wegen is de toegang verboden:**

**Voor de bestuurders van gespannen :**

NIET VAN TOEPASSING TE JABBEKE VOOR DE N 367 EN N367a.

**Art. 3.6 :Tot de navolgende wegen is de toegang verboden:**

**Voor ruiters :**

NIET VAN TOEPASSING TE JABBEKE VOOR DE N367 EN N367a.

**Art. 3.7 : Tot de navolgende wegen is de toegang verboden:  
Voor bestuurders van handkarren :**

NIET VAN TOEPASSING TE JABBEKE VOOR DE N367 EN N367a.

**Art. 3.8 : Tot de navolgende wegen is de toegang verboden:  
Voor voetgangers :**

NIET VAN TOEPASSING TE JABBEKE VOOR DE N367 EN N367a.

**Art. 4.1 : Tot de navolgende wegen is de toegang verboden voor bestuurder van voertuigen:**

**Waarvan het gewicht in beladen toestand hoger is dan het aangeduide:**

- Dorpsstraat Jabbeke (N367a), vanaf de Stationsstraat kmp 0,00 tot aan de Gistelsteenweg - kmp 0,61 - een tonnagebepanking met een MTM van 3,5 ton met uitzondering van laden en lossen.

Deze maatregel zal ter kennis worden gebracht door het verkeersbord C21 met onderbord "uitgezonderd laden en lossen".

**Art. 4.2 : Tot de navolgende wegen is de toegang verboden:**

**Voor de bestuurders van voertuigen die de gevaarlijke goederen bepaald door de Minister van Verkeerswezen en de Minister van Economische Zaken, vervoeren:**

NIET VAN TOEPASSING TE JABBEKE VOOR DE N367 EN N367a.

**Art. 5.1 : Tot de navolgende wegen is de toegang verboden:**

**Voor voertuigen waarvan de afmetingen , lading inbegrepen, groter zijn dan het toegelaten maximum voor één van deze :**

1° Lengte:

NIET VAN TOEPASSING TE JABBEKE VOOR DE N367 EN N367a.

2° Breedte:

NIET VAN TOEPASSING TE JABBEKE VOOR DE N367 EN N367a.

3° Hoogte :

NIET VAN TOEPASSING TE JABBEKE VOOR DE N367 EN N367a.

**Art. 6.1 : Het is verboden naar links af te slaan:**

NIET VAN TOEPASSING TE JABBEKE VOOR DE N367 EN N367a.

**Art. 6.2 : Het is verboden naar rechts af te slaan:**

NIET VAN TOEPASSING TE JABBEKE VOOR DE N367 EN N367a.

**Art. 6.3 : Het is veboden te keren:**

NIET VAN TOEPASSING TE JABBEKE VOOR DE N367 EN N367a.

**Art. 7 : Op navolgende wegen is het verboden een gespan of een voertuig met meer dan twee wielen links in te halen:**

- in de Gistelsteenweg tussen kmp 11,622 en kmp 12,205
- in de Gistelsteenweg richting Brugge tussen kmp 5,400 en kmp 5,200  
tussen kmp 4,620 en kmp 4,220
- in de Gistelsteenweg richting Gistel tussen kmp 4,150 en kmp 4,525  
tussen kmp 5,035 en kmp 5,325
- in de Gistelsteenweg richting Gistel tussen kmp 8,560 en 8,720
- in de Gistelsteenweg richting Gistel tussen kmp 7,420 en 7,700
- in de Gistelsteenweg richting Brugge tussen kmp 7,700 en 7,900
- in de Gistelsteenweg richting Brugge tussen kmp 6,030 en 6,200

Deze maatregel zal ter kennis worden gebracht door het verkeersbord C35.

**Art. 8 : Op navolgende wegen is het verboden te rijden met een grotere snelheid dan deze die is aangeduid door verkeersbord C43:**

-in de Gistelsteenweg tussen kmp 3,722 en kmp 3,935, snelheidsbeperking tot 70km/uur

~~in de Gistelsteenweg tussen kmp 5,349 en kmp 5,566, snelheidsbeperking tot 70km/uur~~

-in de Gistelsteenweg tussen kmp 11,620 en kmp 12,160, snelheidsbeperking tot 70km/u

-in de Gistelsteenweg tussen kmp 7,700 en kmp 7,900, in de richting Brugge; snelheidsbeperking tot 70km/uur.

-in de Gistelsteenweg tussen kmp 7,240 en 7,700, in de richting Gistel; snelheidsbeperking tot 70km/u

in de Gistelsteenweg tussen kmp 7,2 en kmp 8,2, snelheidsbeperking tot 70 km/uur

in de Gistelsteenweg tussen kmp 8,2 en kmp 8,526, snelheidsbeperking tot 50 km /uur

in de Gistelsteenweg tussen kmp 5,567 en kmp 6,014, snelheidsbeperking tot 70km/uur

**Opmerking [g55]:** GR 05/05/2003  
MGK 27/08/2003 26603

**Opmerking [g56]:** GR 03/02/2003  
MGK 25/08/2003 26796

**Opmerking [g57]:** GR 05/05/2003  
MGK 27/08/2003 26603

Deze maatregelen worden bekendgemaakt door het plaatsen van de verkeersborden C 43.

**Opmerking [g58]:** GR 03/02/2003  
MGK 25/08/2003 26796

**HOOFDSTUK II: VERPLICHT VERKEER**

**Art. 9 : Op navolgende wegen wordt een verplichte rijrichting ingevoerd:**

NIET VAN TOEPASSING TE JABBEKE VOOR DE N367 EN N367a.

**Art. 10 : Op navolgende wegen wordt verplicht rondgaand verkeer ingevoerd:**

- op het rondpunt Gistelsteenweg – oprit E40; kmp 7,700
- op het rondpunt Gistelsteenweg – Popstaalstraat – Oude Dorpsweg; kmp 4,390.

**Art. 11: Op navolgende wegen wordt een verplicht fietspad ingericht:**

1° in de Gistelsteenweg, langs beide zijden van de rijbaan,  
tussen de kmp:

3,740 en	5,930	rechts
3,740 en	5,980	links
6,750 en	8,940	rechts
6,750 en	9,480	links
7,700 en	9,480	rechts

Deze maatregel zal ter kennis worden gebracht door verkeersborden D7.

**Art. 11 bis: Op navolgende wegen zijn bromfietzers klasse B verplicht het fietspad te gebruiken**

1° Op de gewestweg N367 op het grondgebied van de gemeente Jabbeke tussen kmp. 8,531 tot kmp 8,700

Deze maatregel zal ter kennis worden gebracht door verkeersbord D7 met onderbord M6.

Opmerking [g59]: GR 07/03/2005

### HOOFDSTUK III: VOORRANGSREGIME

#### **Art. 12.1 : Aan volgende wegen wordt voorrang verleend door verkeersborden B9**

-De gewestweg N 367 Gistelsteenweg over gans de lengte.

De zijstraten zijn er ondergeschikt bij middel van het verkeersbord B1 met uitzondering van volgende zijstraten waar een teken B5 staat opgesteld:

- de Manlaan kmp 4,010
- Zeeweg kmp 4,470
- Joorisstraat kmp 4,640
- Lijsterdreef kmp 4,890
- Nieuwenhovedreef kmp 5,490
- Veldstraat kmp 8,720
- Koffiestraat kmp 9,320
- Aatrijksesteenweg kmp 9,480
- Zuidstraat kmp 9,650
- Noordstraat kmp 11,810
- Vedastusstraat kmp 11,810

#### **Art. 12.2 : Aan volgende wegen wordt voorrang verleend door verkeersborden B15**

1° in de N 367a tussen kmp 0,150 en 0,610. De zijstraten zijn er ondergeschikt door middel van het teken B1 met uitzondering van de volgende straten waar het verkeersbord B5 voorkomt:

- Zwanestraat kmp 0,220
- Aatrijksesteenweg kmp 0,430

#### **Art. 12.2.b : Aan volgende wegen wordt voorrang verleend door verkeersborden B17**

NIET VAN TOEPASSING TE JABBEKE VOOR DE N367 EN N367a

#### **Art. 12.3 : Aan volgende wegen wordt voorrang verleend door verkeersborden B19 en B21**

NIET VAN TOEPASSING TE JABBEKE VOOR DE N377 EN N377a.

## HOOFDSTUK IV: ORDENING VAN HET VERKEER

### Art. 13.1 : Aan volgende wegen wordt een verkeersgeleider aangebracht:

- 1° door verhoging ter Gistelsteenweg waar ze het kruispunt vormt met de Oude Dorpsweg
- 2° door verhoging ter Gistelsteenweg waar ze de aansluiting maakt met de rotonde Oude Dorpsweg
- 3° door verhoging ter Gistelsteenweg waar ze aansluiting maakt met de rotonde E40.

Deze maatregel zal ter kennis gebracht worden door een verhoogde aanleg of door markeringen voorzien in art. 77.4 van het K.B. dd. 01.12.1975 en waar nodig aangevuld met tekens D1 en C1.

### Art. 13.2 : Op navolgende plaatsen wordt de rijbaan verdeeld in twee rijstroken door witte strepen

- in de Gistelsteenweg tussen kmp 4,260 en kmp 4,610
- in de Gistelsteenweg tussen kmp 5,160 en kmp 5,400
- in de Gistelsteenweg tussen kmp 5,940 en kmp 6,050; overgang van 2 naar 4 rijstroken
- in de Gistelsteenweg tussen kmp 6,050 en kmp 6,900
- in de Gistelsteenweg tussen kmp 6,900 en 7,100; verdeeld in drie rijstroken
- in de Gistelsteenweg tussen kmp 7,100 en 7,250
- in de Gistelsteenweg tussen kmp 7,250 en 7,350
- in de Gistelsteenweg tussen kmp 7,420 en 7,550
- in de Gistelsteenweg tussen kmp 7,550 en 7,815
- in de Gistelsteenweg tussen kmp 7,815 en 7,880
- in de Gistelsteenweg tussen kmp 8,130 en 8,275
- in de Gistelsteenweg tussen kmp 8,275 en 8,375
- in de Gistelsteenweg tussen kmp 8,375 en 8,450
- in de Gistelsteenweg tussen kmp 8,585 en 8,650
- in de Gistelsteenweg tussen kmp 8,650 en 8,940; verdeeld in drie rijstroken
- in de Gistelsteenweg tussen kmp 9,440 en 9,510

- in de Gistelsteenweg tussen kmp 9,510 en 9,740; verdeeld in drie rijstroken
- in de Gistelsteenweg tussen kmp 10,065 en 10,140
- in de Gistelsteenweg tussen kmp 10,140 en 10,280
- in de Gistelsteenweg tussen kmp 10,280 en 10,365
- in de Gistelsteenweg tussen kmp 11,620 en 11,705
- in de Gistelsteenweg tussen kmp 11,705 en 12,100
- in de Gistelsteenweg tussen kmp 12,100 en 12,180

Deze maatregel zal ter kennis worden gebracht door witte wegmarkeringen overeenkomstig art. 72.1 van het K.B. dd. 01.12.1975.

**Art. 13.3 : Op volgende wegen worden voorsorteringsspijlen aangebracht bij het naderen van het kruispunt of kruispunten die erna genoemd worden.**

- op de Gistelsteenweg; bij het inrijden van de Zuidstraat
- op de Gistelsteenweg; bij het inrijden van de Dorpsstraat
- op de Gistelsteenweg; bij het inrijden van de C. Permekelaan
- op de Gistelsteenweg; bij het inrijden van de Kerkeweg
- op de Gistelsteenweg; bij het inrijden van de Oude Dorpsweg
- op de Gistelsteenweg; bij het inrijden van de Zeeweg

**Art. 13.4 : Op volgende plaatsen worden oversteekplaatsen voor voetgangers afgebakend:**

- in de Gistelsteenweg, ter hoogte van huisnummer 609; kmp 11,706
- in de Gistelsteenweg, ter hoogte van huisnummer 314 kmp 9,330
- in de Gistelsteenweg, kruispunt met de Aartrijksesteenweg kmp 9,464
- in de Gistelsteenweg, ter hoogte van huisnummer 298 kmp 9,130
- in de Gistelsteenweg, ter hoogte van Permekemuseum kmp 8,707
- in de Gistelsteenweg, ter hoogte van huisnummer 154( 2x) kmp 5,227
- in de Gistelsteenweg, ter hoogte van huisnummer 135 kmp 5,265
- in de Gistelsteenweg, ter hoogte van huisnummer 135 kmp 5,067
- in de Gistelsteenweg, ter hoogte van huisnummer 64 kmp 4,498
- in de Gistelsteenweg, voor en na de rotonde Varsenare kmp 4,372
- in de Gistelsteenweg, ter hoogte van huisnummer 64 kmp 4,478
- in de Dorpsstraat ter hoogte van huisnummer 53 kmp 0,425
- in de Dorpsstraat ter hoogte van huisnummer 42 kmp 0,225

Deze maatregel zal ter kennis worden gebracht door witte banden evenwijdig met de as van de rijbaan, overeenkomstig art. 76.3 van het K.B. dd. 01.12.1975.

**Art. 13.5 : Op navolgende wegen wordt op de grond een fietspad afgebakend, overeenkomstig art. 74 van het K.B. 01.12.1975**



op de Gistelsteenweg tussen kmp 5,930 en kmp 6,750; aan beide zijden van de rijbaan  
op de Gistelsteenweg tussen kmp 7,340 en kmp 7,800  
op de Gistelsteenweg tussen kmp 9,480 en kmp 12,285; aan beide zijden van de rijbaan

**Art. 13.6 : Op volgende plaatsen is recht of links voorbijrijden toegelaten :**

NIET VAN TOEPASSING TE JABBEKE VOOR DE N367 EN N367a.

**Art. 13.7 : Op navolgende wegen wordt de weg doodlopend, behalve voor fietsers en bromfietsers**

NIET VAN TOEPASSING TE JABBEKE VOOR DE N367 EN N367a.

**Art. 13.8 : Op navolgende wegen wordt de rijbaan verdeeld in meerdere rijstroken door witte strepen**

- op de Gistelsteenweg, tussen kmpaal 6,090km en 6,900km, 2x2 rijstroken

**Art. 13.9 : Op volgende plaatsen worden oversteekplaatsen voor fietsen en bestuurders van tweewielige bromfietsen afgebakend**

op de Gistelsteenweg - rotonde Varsenare, voor en achter de rotonde; kmp 4,376 en 4,472  
op de Gistelsteenweg; ter hoogte van huisnummer 64; kmp 4,493  
op de Gistelsteenweg; ter hoogte van huisnummer 155 (2x); kmp 5,230 en 5,263  
op de Gistelsteenweg – rotonde Jabbeke, voor en achter de rotonde; kmp 7,674 en 7,715

**Art. 13.10 : Op navolgende plaatsen worden rijstroken voorbehouden aan bussen:**

NIET VAN TOEPASSING TE JABBEKE VOOR DE N367 EN N367a.

**Art. 13.11 : Op navolgende plaatsen worden verkeersdrempels aangelegd:**

NIET VAN TOEPASSING TE JABBEKE VOOR DE N367 EN N367a

**HOOFDSTUK V: STILSTAAN EN PARKEREN (VERKEERSBORDEN)**

**Art. 14: Op navolgende wegen of wegvakken is het parkeren verboden:**

NIET VAN TOEPASSING TE JABBEKE VOOR DE N367 EN N367a.

**Art. 15: Op navolgende wegen zijn het stilstaan en het parkeren verboden van voertuigen met een hoogst toegelaten massa van meer dan 7,5 ton:**

OPGENOMEN IN DEEL II : BEBOUWDE KOM.

**Art. 16.1 : Op navolgende wegen wordt het beurtelings parkeren ingevoerd:**

~~in de Dorpsstraat, tussen de Kapellestraat en de Aartrijksesteenweg~~

Opmerking [g60]: GR 07/08/2000

Deze maatregel zal ter kennis worden gebracht door verkeersborden E5 aan de kant van de pare huisnummers en door verkeersborden E7 aan de kant van de onpare huisnummers.

**Art. 16.2 : Op navolgende wegen wordt het beurtelings parkeren met beperkte duur, overeenkomstig de bepalingen van art. 27.2 van het K.B. van 01.12.1975 ingevoerd:**

NIET VAN TOEPASSING TE JABBEKE VOOR DE N367 EN N367a.

**Art. 17.1 : Op navolgende plaatsen is het parkeren toegelaten voor alle voertuigen :**

NIET VAN TOEPASSING TE JABBEKE VOOR DE N367 EN N367a.

**Art. 17.2 : Op navolgende plaatsen is het parkeren voorbehouden aan bepaalde categorieën van voertuigen :**

1. Taxi's
2. Schoolbussen

NIET VAN TOEPASSING TE JABBEKE VOOR DE N367 en N 367a.

**3. Politievoertuigen**

NIET VAN TOEPASSING TE JABBEKE VOOR DE N367 en N 367a.

**4. Voertuigen met een M.T.M. van 3,5 ton**

NIET VAN TOEPASSING TE JABBEKE VOOR DE N367 en N 367a.

**5. personenauto's**

NIET VAN TOEPASSING TE JABBEKE VOOR DE N367 EN N367a.

**6. vrachtauto's**

NIET VAN TOEPASSING TE JABBEKE VOOR DE N367 EN N367a.

**7. autocars**

NIET VAN TOEPASSING TE JABBEKE VOOR DE N367 EN 367a.

## 8. mindervaliden

Dorpsstraat thv gemeentehuis  
Dorpsstraat thv de kerk  
Gistelsteenweg 89

Opmerking [g61]: GR 10/11/2007

Deze maatregel zal ter kennis worden gebracht door het verkeersbord E9a met onderbord waarop het pictogram van een mindervalide is aangeduid.

9. Parkeren toegelaten met een maximum duur van 20 minuten en dit op het plan bij dit besluit aangeduide parkeerplaatsen, op het plein aan de overzijde van het gemeentehuis (5 parkeerplaatsen) en op het plein tegenaan de kerk (3 parkeerplaatsen).

Deze maatregel zal ter kennis worden gebracht door het verkeersbord E9a met onderbord "max. 20 min", (tussen 8 u en 19 u).

Opmerking [g62]: GR 16/12/2002  
MGK 27/02/2003 22161

### Art. 17.3.1 : Op navolgende plaatsen is het parkeren verplicht op het trottoir of op de berm

NIET VAN TOEPASSING TE JABBEKE VOOR DE N367 EN N367a.

### Art. 17.3.2 : Op navolgende plaatsen is parkeren verplicht deels op het trottoir of op de berm

NIET VAN TOEPASSING TE JABBEKE VOOR DE N367 EN N367a.

### Art. 17.3.3 : Op navolgende plaatsen is parkeren verplicht op de rijbaan.

NIET VAN TOEPASSING TE JABBEKE VOOR DE N367 EN N367a.

### Art. 17 bis : Beurtelings parkeren in gans de bebouwde kom

OPGENOMEN IN DEEL II: BEBOUWDE KOM.

Deze maatregel zal ter kennis worden gebracht door verkeersborden E11 die geplaatst worden boven de verkeersborden F1.

### Art. 18 : Een zone met beperkte parkeerduur overeenkomstig de bepalingen van art. 27.1 (blauwe zone) van het algemeen reglement omvat volgende wegen :

~~op de parking op de hoek van de Stationsstraat en de Dorpestraat  
in de Dorpestraat, over het volle tracé tussen Stationsstraat en Gistelsteenweg~~

~~NIET VAN TOEPASSING TE JABBEKE VOOR DE N367 EN N367a.  
NIET VAN TOEPASSING TE JABBEKE VOOR DE N367 EN N367a~~

Opmerking [g63]: GR 07/08/2000

Opmerking [g64]: GR 16/12/2002  
MGK 27/02/2003 22161

## **HOOFDSTUK VI - STILSTAAN EN PARKEREN (WEGMARKERINGEN)**

### **Art. 19 : Op navolgende plaatsen is parkeren verboden:**

NIET VAN TOEPASSING TE JABBEKE VOOR DE N367 EN N367a.

### **Art. 20 : Op navolgende wegen zal op de rijbaan en evenwijdig met het trottoir een parkeerzone afgebakend worden :**

- op de Gistelsteenweg tussen kmp 4,550 en kmp 5,200; links van de rijbaan
- op de Gistelsteenweg tussen kmp 4,550 en kmp 4,740; rechts van de rijbaan
- op de Gistelsteenweg tussen kmp 5,325 en kmp 6,700; links van de rijbaan
- op de Gistelsteenweg tussen kmp 6,050 en kmp 6,700; rechts van de rijbaan
- op de Gistelsteenweg tussen kmp 7,920 en kmp 8,000; links van de rijbaan
- op de Gistelsteenweg tussen kmp 8,050 en kmp 8,160; links van de rijbaan
- op de Gistelsteenweg tussen kmp 8,370 en kmp 8,700; links van de rijbaan
- op de Dorpsstraat tussen kmp 0,000 en kmp 0,145; links van de rijbaan
- op de Dorpsstraat tussen kmp 0,000 en kmp 1,145; rechts van de rijbaan

**Art. 21.1 : Op navolgende plaatsen zullen parkeerplaatsen afgebakend door witte markeringen**

**worden ingericht. (Parkeerzone met afgebakende plaatsen, langs straten)**

:

NIET VAN TOEPASSING TE JABBEKE VOOR DE N367 EN N367a.

**Art. 21.2 : Op navolgende plaatsen zullen parkeerplaatsen afgebakend door witte markeringen worden ingericht, op pleinen :**

Parking Dorpsstraat ter hoogte van de kerk

**Art. 22 : De navolgende bebouwde kommen worden als volgt afgebakend :**

OPGENOMPEN IN DEEL II: BEBOUWDE KOM.

Deze maatregel zal ter kennis worden gebracht door de verkeersborden F1 en F3.

**Art. 22 bis : Zone 30 wordt ingericht op navolgende plaatsen:**

-In de Dorpsstraat, gedeelte tussen de Stationsstraat en de Kapellestraat.

Deze maatregel zal ter kennis worden gebracht door de verkeersborden F4a en F4b.

**Art. 22 ter : Een woonerf wordt ingericht, overeenkomstig de plannen in bijlage, op volgende plaatsen :**

NIET VAN TOEPASSING TE JABBEKE VOOR DE N367 EN N367a.

**Art. 22 quater : 1) Op navolgende plaatsen zal een parkeerzone met afgebakende plaatsen en parkeermeters die de parkeertijd beperken, overeenkomstig de bepalingen van art. 27.3 van het K.B. worden ingericht:**

**1. 120 minuten**

**2. 60 minuten**

NIET VAN TOEPASSING TE JABBEKE VOOR DE N367 EN N367a.

**2) Op navolgende plaatsen zullen parkeerplaatsen afgebakend worden door witte markeringen en met parkeermeters die de parkeertijd beperken overeenkomstig de bepalingen van art. 27.3 van het K.B. worden ingericht:**

**1. 120 minuten**

**2. 60 minuten**

NIET VAN TOEPASSING TE JABBEKE VOOR DE N367 EN N367a.

**Art. 23 : Op navolgende plaatsen zullen driekleurige verkeerslichten geplaatst worden:**

**1. Op kruispunten**

**2. Oversteekplaatsen voor voetgangers**

### **3. Aan kruispunten**

NIET VAN TOEPASSING TE JABBEKE VOOR DE N367 EN N367a.

### **2. Buiten de kruispunten**

NIET VAN TOEPASSING TE JABBEKE VOOR DE N367 EN N367a.

- Art. 24 :**      **Bovenvermelde signalisatie zal aangebracht worden overeenkomstig de bepalingen van het K.B. van 10.12.1975 houdende algemeen reglement op de politie van het wegverkeer en het Ministerieel Besluit van 11.10.1976 waarbij de minimumafmetingen en de bijzondere plaatsingsvoorwaarden van de verkeerstekens worden bepaald.**
- Art. 25 :**      **Dit reglement zal voorgelegd worden voor goedkeuring aan de Vlaamse Minister van Mobiliteit, Openbare Werken en Energie.**



Gemeente

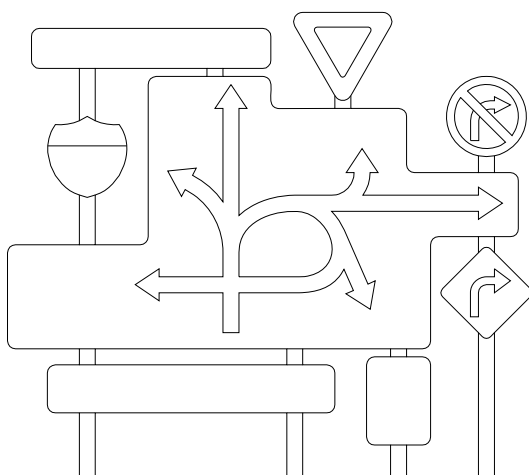
**Jabbeke**

geeft je ruimte

# GEMEENTE JABBEKE

## ALGEMEEN POLITIEREGLEMENT OP HET WEGVERKEER

**GEWESTWEGEN N377 EN N377a**



**Goedgekeurd gemeenteraad dd. 07.09.1998**

## **B/ WEGNR: N377 EN 377a.**

### **HOOFDSTUK I : VERBODEN EN BEPERKT VERKEER**

#### **Art. 1.1 : Verbod in één richting.**

~~1° Eénrichtingsverkeer wordt ingevoerd in de parallelle weg naast de N 377, vanaf het kruispunt met de Stationsstraat tot aan Stationsstraat 142, verboden in de richting van het N 377.~~

~~Deze maatregel zal ter kennis worden gebracht door de verkeersborden C1 en F19.~~

~~NIET VAN TOEPASSING TE JABBEKE VOOR DE N377 EN N377a~~

#### **Art. 1.2 : In - en uitrijverbod.**

NIET VAN TOEPASSING TE JABBEKE VOOR DE N377 EN N377a.

#### **Art. 2.1 : Tot navolgende wegen is de toegang verboden, uitgezonderd voor het plaatselijk verkeer .**

NIET VAN TOEPASSING VOOR DE N377 EN N377a.

#### **Art. 2.2 : Tot navolgende wegen is de toegang verboden in beide richtingen voor iedere bestuurder, uitgezonderd voor fietsers.**

NIET VAN TOEPASSING TE JABBEKE VOOR DE N377 EN N377a.

Deze maatregel zal ter kennis worden gebracht door het verkeersbord C3 ,  
aangevuld met onderbord M2.

#### **Art. 2.2bis : Tot navolgende wegen is de toegang verboden in beide richtingen voor iedere bestuurder, uitgezonderd voor fietsers en bromfietsers:**

NIET VAN TOEPASSING TE JABBEKE VOOR DE N377 EN N377a.

#### **Art. 2.3 : Tot navolgende wegen is de toegang verboden in beide richtingen voor iedere bestuurder.**

NIET VAN TOEPASSING VOOR DE N377 EN N377a.

#### **Art. 2.4 : Navolgende wegen worden wandelstraten:**

1° In beide richtingen:

NIET VAN TOEPASSING TE JABBEKE VOOR DE N 377 EN N377a.

2° In één richting:

NIET VAN TOEPASSING TE JABBEKE VOOR DE N377 EN N377a.

Opmerking [g65]: GR 01/09/2003  
MGK 20/04/2004 90337



**Art. 2.5 : Speelstraten:**

NIET VAN TOEPASSING TE JABBEKE VOOR DE N377 EN N377a.

**Art. 3.1: Tot navolgende wegen is de toegang verboden:**

**Voor de bestuurders van motorvoertuigen met meer dan twee wielen en van motorfietsen met zijspan :**

NIET VAN TOEPASSING TE JABBEKE VOOR DE N377 EN N377a.

**Art. 3.2 : Tot navolgende wegen is de toegang verboden:**

**Voor de bestuurders van motorfietsen :**

NIET VAN TOEPASSING TE JABBEKE VOOR DE N377 EN N377a.

**Art. 3.3 : Tot navolgende wegen is de toegang verboden:**

**Voor de bestuurders van bromfietsen :**

NIET VAN TOEPASSING TE JABBEKE VOOR DE N377 EN N377a.

**Art. 3.4 : Tot de navolgende wegen is de toegang verboden:**

**Voor de bestuurders van rijwielen :**

NIET VAN TOEPASSING TE JABBEKE VOOR DE N377 EN N377a.

**Art. 3.5 : Tot de navolgende wegen is de toegang verboden:**

**Voor de bestuurders van gespannen :**

NIET VAN TOEPASSING TE JABBEKE VOOR DE N377 EN N377a.

**Art. 3.6 :Tot de navolgende wegen is de toegang verboden:**

**Voor ruiters :**

NIET VAN TOEPASSING TE JABBEKE VOOR DE N377 EN N377a.

**Art. 3.7 : Tot de navolgende wegen is de toegang verboden:**

**Voor bestuurders van handkarren :**

NIET VAN TOEPASSING TE JABBEKE VOOR DE N377 EN N377a.

**Art. 3.8 : Tot de navolgende wegen is de toegang verboden:**

**Voor voetgangers :**

NIET VAN TOEPASSING TE JABBEKE VOOR DE N377 EN N377a.

**Art. 4.1 : Tot de navolgende wegen is de toegang verboden voor bestuurder van voertuigen:**

**Waarvan het gewicht in beladen toestand hoger is dan het aangeduide:**

NIET VAN TOEPASSING TE JABBEKE VOOR DE N377 EN N377a.

**Art. 4.2 : Tot de navolgende wegen is de toegang verboden:**

**Voor de bestuurders van voertuigen die de gevaarlijke goederen bepaald door de Minister van Verkeerswezen en de Minister van Economische Zaken, vervoeren:**

NIET VAN TOEPASSING TE JABBEKE VOOR DE N377 EN N377a.

**Art. 5.1 : Tot de navolgende wegen is de toegang verboden:**

**Voor voertuigen waarvan de afmetingen , lading inbegrepen, groter zijn dan het toegelaten maximum voor één van deze :**

1° Lengte:

NIET VAN TOEPASSING TE JABBEKE VOOR DE N377 EN N377a.

2° Breedte:

NIET VAN TOEPASSING TE JABBEKE VOOR DE N377 EN N377a.

3° Hoogte :

NIET VAN TOEPASSING TE JABBEKE VOOR DE N377 EN N377a.

**Art. 6.1 : Het is verboden naar links af te slaan:**

-In de Stationsstraat , ter hoogte van kmp 1,605 (oprit E40 richting Oostende), voor het verkeer komende van De Haan.

Deze maatregelen zal ter kennis gebracht worden door het verkeersbord C31a.

**Art. 6.2 : Het is verboden naar rechts af te slaan:**

NIET VAN TOEPASSING TE JABBEKE VOOR DE N377 EN N377a.

**Art. 6.3 : Het is verboden te keren:**

NIET VAN TOEPASSING TE JABBEKE VOOR DE N377 EN N377a.

**Art. 7 : Op navolgende wegen is het verboden een gespan of een voertuig met meer dan twee wielen links in te halen:**

NIET VAN TOEPASSING TE JABBEKE VOOR DE N377 EN N377a.

**Art. 8 : Op navolgende wegen is het verboden te rijden met een grotere snelheid dan deze die is aangeduid door verkeersbord C43:**

-in de Gewestweg N377 tussen kmp 1,750 en kmp 2,100 , snelheidsbeperking tot 70km/u, in de richting Jabbeke.

-in de Gewestweg N377a tussen kmp 2,150 en kmp 2,350, snelheidsbeperking tot 50km/u.

-in de Gewestweg N 377 tussen kmp 3,300 en kmp 6,410, snelheidsbeperking tot 90 km/u.

-in de Stationsstraat, tussen kmp 0,904 en 1,110 ( kruispunt met de Weststraat tot aan de bebouwde kom), snelheidsbeperking tot 70 km/uur.

## HOOFDSTUK II: VERPLICHT VERKEER

### **Art. 9 : Op navolgende wegen wordt een verplichte rijrichting ingevoerd:**

NIET VAN TOEPASSING TE JABBEKE VOOR DE N377 EN N377a.

### **Art. 10 : Op navolgende wegen wordt verplicht rondgaand verkeer ingevoerd:**

NIET VAN TOEPASSING TE JABBEKE VOOR DE N377 EN N377a.

### **Art. 11: Op navolgende wegen wordt een verplicht fietspad ingericht:**

1° in de N 377, tussen kmp 1,750 en kmp 6,420 (vanaf de Stationsstraat tot aan de grens met De Haan), aan weerszijden van de rijbaan.

2° in de Stationsstraat, tussen kmp 0,900 en 1,750 (vanaf het huisnummer 57 tot aan de N 377) kant onpare huisnummers voor beide richtingen.

Deze maatregel zal ter kennis worden gebracht door verkeersborden D7.

### HOOFDSTUK III: VOORRANGSREGIME

#### **Art. 12.1 : Aan volgende wegen wordt voorrang verleend door verkeersborden B9**

-De gewestweg N 377 tussen kmp 1,750 en 6,410; de zijstraten zijn er ondergeschikt bij middel van het verkeersbord B1.

#### **Art. 12.2 : Aan volgende wegen wordt voorrang verleend door verkeersborden B15**

1° in de N 377a Cathilleweg tussen kmp 2,610 en 6,680. De zijstraten zijn er ondergeschikt door middel van het teken B1 met uitzondering van de Kalsijdeweg , kmp 3,610, waar het verkeersbord B5 voorkomt.

2° in de N 377 tussen kmp 0,000 en 1,750. De zijstraten zijn er ondergeschikt bij middel van het verkeersbord B1.

#### **Art. 12.2.b : Aan volgende wegen wordt voorrang verleend door verkeersborden B17:**

NIET VAN TOEPASSING TE JABBEKE VOOR DE N377 EN N377a.

#### **Art. 12.3 : Aan volgende wegen wordt voorrang verleend door verkeersborden B19 en B21**

NIET VAN TOEPASSING TE JABBEKE VOOR DE N377 EN N377a.

#### HOOFDSTUK IV: ORDENING VAN HET VERKEER

##### **Art. 13.1 : Aan volgende wegen wordt een verkeersgeleider aangebracht:**

NIET VAN TOEPASSING VOOR DE N377 EN N377a.

##### **Art. 13.2 : Op navolgende plaatsen wordt de rijbaan verdeeld in twee rijstroken door witte strepen**

- in de N377 tussen kmp 0,000 en 0,035
- in de N377 tussen kmp 0,440 en 0,540
- in de N377 tussen kmp 0,950 en 1,015
- in de N377 tussen kmp 1,015 en 1,650
- in de N377 tussen kmp 1,650 en 1,720
- in de N377 tussen kmp 1,720 tot einde
- in de Cathilleweg tussen kmp 0,660 en 0,730
- in de Cathilleweg tussen kmp 0,730 en 0,840
- in de Cathilleweg tussen kmp 1,540 en 1,575
- in de Cathilleweg tussen kmp 2,260 en 2,310
- in de Cathilleweg tussen kmp 2,310 en 2,390
- in de Cathilleweg tussen kmp 4,800 en 4,835

- in de Cathilleweg tussen kmp 4,875 en 4,910
- in de Cathilleweg tussen kmp 5,795 tot einde
- in de C. Permekelaan tussen kmp 0,560 en 0,575
- in de C. Permekelaan tussen kmp 0,575 en 0,610

Deze maatregel zal ter kennis worden gebracht door witte wegmarkeringen overeenkomstig art. 72.1 van het K.B. dd. 01.12.1975.

**Art. 13.3 : Op volgende wegen worden voorsorteringsspijlen aangebracht bij het naderen van het kruispunt of kruispunten die erna genoemd worden.**

- op de N377; bij het inrijden van de Duikersstraat
- op de N377; richting Stalhille ter hoogte van kmp 3,230
- op de N377; richting Jabbeke, ter hoogte van kmp 1,750
- op de N377a; bij het inrijden van de N377 ter hoogte van kmp 1,560

**Art. 13.4 : Op volgende plaatsen worden oversteekplaatsen voor voetgangers afgebakend:**

- in de C. Permekelaan, ter hoogte van huisnummer 48 kmp 0,039
- in de C. Permekelaan, ter hoogte van de rijkswachbrigade kmp 0,409
- in de Stationsstraat, ter hoogte van het gemeentehuis kmp 0,511
- in de Stationsstraat, ter hoogte van het huisnummer 22 kmp 0,700
- in de N 377 ter hoogte van kmp 5,037 (2x) kmp 5,000 en 5,050
- in de Cathilleweg ter hoogte van huisnummer 73 kmp 3,520
- in de Cathilleweg ter hoogte van huisnummer 100 kmp 3,685

Deze maatregel zal ter kennis worden gebracht door witte banden evenwijdig met de as van de rijbaan, overeenkomstig art. 76.3 van het K.B. dd. 01.12.1975.

**Art. 13.5 : Op navolgende wegen wordt op de grond een fietspad afgebakend, overeenkomstig art. 74 van het K.B. 01.12.1975**

- op de N377 , tussen kmp 0,650 en kmp 0,900; aan beide zijden van de rijbaan
- op de N377 , tussen kmp 2,440 en kmp 3,280; aan beide zijden van de rijbaan

**Art. 13.6 : Op volgende plaatsen is recht of links voorbijrijden toegelaten :**

NIET VAN TOEPASSING TE JABBEKE VOOR DE N377 EN N377a.

**Art. 13.7 : Op navolgende wegen wordt de weg doodlopend, behalve voor fietsers en bromfietsers**

NIET VAN TOEPASSING TE JABBEKE VOOR DE N377 EN N377a.

**Art. 13.8 : Op navolgende wegen wordt de rijbaan verdeeld in meerdere rijstroken door witte strepen**

- op de N 377, tussen kmpaal 1,750 km en 3,300 km, 2x2 rijstroken
- op de N 377 tussen kmpaal 3,300 km en 6, 410 km, 2x2 rijstroken met middenberm

**Art. 13.9 : Op volgende plaatsen worden oversteekplaatsen voor fietsen en bestuurders van tweewielige bromfietsen afgebakend**

- op de Stationsstraat ter hoogte van kmp 0,900
- op de Cathilleweg, ter hoogte van kmp 4,820 en 4,888,(aansluiting met de N 377 (2x))

**Art. 13.10 : Op navolgende plaatsen worden rijstroken voorbehouden aan bussen**

NIET VAN TOEPASSING TE JABBEKE VOOR DE N377 EN N377a.

**Art. 13.11 : Op navolgende plaatsen worden verkeersdrempels aangelegd:**

NIET VAN TOEPASSING TE JABBEKE VOOR DE N.377 EN N377a.

**HOOFDSTUK V: STILSTAAN EN PARKEREN (VERKEERSBORDEN)**

**Art. 14: Op navolgende wegen of wegvakken is het parkeren verboden:**

NIET VAN TOEPASSING TE JABBEKE VOOR DE N377 EN N377a.

**Art. 15: Op navolgende wegen zijn het stilstaan en het parkeren verboden van voertuigen met een hoogst toegelaten massa van meer dan 7,5 ton:**

OPGENOMEN IN DEEL II: BEBOUWDE KOM.

Deze maatregel zal ter kennis worden gebracht door de zoneborden –begin en einde- met pictogram E9a met onderbord 7,5T max.

**Art. 16.1 : Op navolgende wegen wordt het beurtelings parkeren ingevoerd:**

NIET VAN TOEPASSING VOOR DE N377 EN N377a.

**Art. 16.2 : Op navolgende wegen wordt het beurtelings parkeren met beperkte duur, overeenkomstig de bepalingen van art. 27.2 van het K.B. van 01.12.1975 ingevoerd:**

NIET VAN TOEPASSING TE JABBEKE VOOR DE N377 EN N377a.

**Art. 17.1 : Op navolgende plaatsen is het parkeren toegelaten voor alle voertuigen :**

NIET VAN TOEPASSING TE JABBEKE VOOR DE N377 EN N377a.

- 1. Taxi's**
- 2. Schoolbussen**

NIET VAN TOEPASSING TE JABBEKE VOOR DE N377 EN N377a.

**3. Politievoertuigen**

NIET VAN TOEPASSING TE JABBEKE VOOR DE N377 EN N377a.

**4. Voertuigen met een M.T.M. van 3,5 ton**

- in de Cathilleweg ter hoogte van huis nr. 116.
- parking Stationsstraat, kruispunt met de C. Permekelaan

Deze maatregel zal ter kennis worden gebracht door het verkeersbord E9a met onderbord "3,5t max"

**5. personenauto's**

NIET VAN TOEPASSING TE JABBEKE VOOR DE N377 EN N377a.

**6. vrachtauto's**



NIET VAN TOEPASSING TE JABBEKE VOOR DE N377 EN N377a.

#### **7. autocars**

NIET VAN TOEPASSING TE JABBEKE VOOR DE N377 EN N377a.

#### **8. mindervaliden**

- Cathilleweg thv huisnummer 38
- Cathilleweg thv nr. 68
- Cathilleweg thv nr. 63

**Opmerking [g66]:** GR 01/07/2002  
MGK 28/08/2002  
90350

#### **9. Parkeren toegelaten met een maximumduur van 2 uur**

In de Stationsstraat op de parking op de hoek met de Dorpsstraat, 19 parkeerplaatsen

Deze maatregel zal ter kennis gebracht worden door het verkeersbord E9a – GIV (met symbool van parkeerkaart), met de onderborden type V met tekst: “van 9u tot 18u” en “max. 2 uur”.

**Opmerking [g67]:** GR 12/03/2007  
MGK 6/11/2007 85308

Deze maatregel zal ter kennis worden gebracht door het verkeersbord E9a met onderbord waarop het pictogram van een mindervalide is aangeduid.

#### **Art. 17.3.1 : Op navolgende plaatsen is het parkeren verplicht op het trottoir of op de berm**

NIET VAN TOEPASSING TE JABBEKE VOOR DE N377 EN N377a.

#### **Art. 17.3.2 : Op navolgende plaatsen is parkeren verplicht deels op het trottoir of op de berm**

NIET VAN TOEPASSING TE JABBEKE VOOR DE N377 EN N377a.

#### **Art. 17.3.3 : Op navolgende plaatsen is parkeren verplicht op de rijbaan.**

NIET VAN TOEPASSING TE JABBEKE VOOR DE N377 EN N377a.

#### **Art. 17 bis : Beurtelings parkeren in gans de bebouwde kom**

OPGENOMEN IN DEEL II: BEBOUWDE KOM.

Deze maatregel zal ter kennis worden gebracht door verkeersborden E11 die geplaatst worden boven de verkeersborden F1.

#### **Art. 18 : Een zone met beperkte parkeerduur overeenkomstig de bepalingen van art. 27.1 (blauwe zone) van het algemeen reglement omvat volgende wegen :**

NIET VAN TOEPASSING TE JABBEKE VOOR DE N377 EN N377a.

## HOOFDSTUK VI - STILSTAAN EN PARKEREN (WEGMARKERINGEN)

**Art. 19 : Op navolgende plaatsen is parkeren verboden:**

NIET VAN TOEPASSING TE JABBEKE VOOR DE N377 EN N377a.

**Art. 20 : Op navolgende wegen zal op de rijbaan en evenwijdig met het trottoir een parkeerzone afgebakend worden :**

I

- op de N 377 tussen kmp 0,700 en kmp 0,800; links van de rijbaan
- op de N 377 tussen kmp 1, 750 en kmp 6,830; beide zijden van de rijbaan
- op de Cathilleweg tussen kmp 3,050 en kmp 3,280; links van de rijbaan
- op de Cathilleweg tussen kmp 2,915 en kmp 3,305; rechts van de rijbaan
- op de Cathilleweg tussen kmp 3, 625 en kmp 3,665; links van de rijbaan
- op de Cathilleweg tussen kmp 3,615 en kmp 3,665; rechts van de rijbaan
- op de Cathilleweg tussen kmp 3,800 en kmp 4,150; rechts van de rijbaan

- op de Cathilleweg tussen kmp 3,800 en kmp 4,300; links van de rijbaan
- op de Cathilleweg tussen kmp 4,320 en kmp 4,600; rechts van de rijbaan

**Art. 21.1 : Op navolgende plaatsen zullen parkeerplaatsen afgebakend door witte markeringen worden ingericht. (Parkeerzone met afgebakende plaatsen, langs straten) :**

NIET VAN TOEPASSING TE JABBEKE VOOR DE N377 EN N377a.

**Art. 21.2 : Op navolgende plaatsen zullen parkeerplaatsen afgebakend door witte markeringen worden ingericht, op pleinen :**

Parking Stationsstraat naast woning nr. 2

**Art. 22 : De navolgende bebouwde kommen worden als volgt afgebakend :**

-OPGENOMEN IN DEEL II: BEBOUWDE KOM.

Deze maatregel zal ter kennis worden gebracht door de verkeersborden F1 en F3.

**Art. 22 bis : Zone 30 wordt ingericht op navolgende plaatsen:**

NIET VAN TOEPASSING VOOR DE N377 EN N377a.

Deze maatregel zal ter kennis worden gebracht door de verkeersborden F4a en F4b.

**Art. 22 ter : Een woonerf wordt ingericht, overeenkomstig de plannen in bijlage, op volgende plaatsen :**

NIET VAN TOEPASSING TE JABBEKE VOOR DE N377 EN N377a.

**Art. 22 quater : 1) Op navolgende plaatsen zal een parkeerzone met afgebakende plaatsen en parkeermeters die de parkeertijd beperken, overeenkomstig de bepalingen van art. 27.3 van het K.B. worden ingericht:**

1. 120 minuten
2. 60 minuten

NIET VAN TOEPASSING TE JABBEKE VOOR DE N377 EN N377a.

**2) Op navolgende plaatsen zullen parkeerplaatsen afgebakend worden door witte markeringen en met parkeermeters die de parkeertijd beperken overeenkomstig de bepalingen van art. 27.3 van het K.B. worden ingericht:**

1. 120 minuten
2. 60 minuten
- 3.

NIET VAN TOEPASSING TE JABBEKE VOOR DE N377 EN N377a.

**Art 22 quinqies: Zone 30 in schoolomgevingen  
In de Cathilleweg tussen de huisnummers 72 en 83**

**Opmerking [g68]:** GR 05/05/2003//GR  
06/10/2003 MGK 29/04/2004 89826

**Deze maatregel zal ter kennis gebracht worden door het verkeersbord F4a en F4b waarbij bij F4a het bord A 23 wordt gevoegd**

**Art. 23 : Op navolgende plaatsen zullen driekleurige verkeerslichten geplaatst worden:**

1. Op kruispunten
2. Oversteekplaatsen voor voetgangers
4. Aan kruispunten

Op de N377, kruispunt met de Spanjaardstraat, kmp 5,020

5. Buiten de kruispunten

NIET VAN TOEPASSING TE JABBEKE VOOR DE N377 EN N377A.

**Art. 24 : Bovenvermelde signalisatie zal aangebracht worden overeenkomstig de bepalingen van het K.B. van 10.12.1975 houdende algemeen reglement op de politie van het wegverkeer en het Ministerieel Besluit van 11.10.1976 waarbij de minimumafmetingen en de bijzondere plaatsingsvoorwaarden van de verkeerstekens worden bepaald.**

**Art. 25 : Dit reglement zal voorgelegd worden voor goedkeuring aan de Vlaamse Minister van Mobiliteit, Openbare Werken en Energie.**



Gemeente

**Jabbeke**

geeft je ruimte

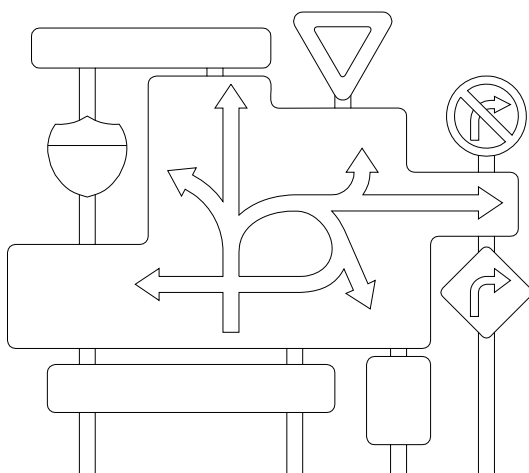
**GEMEENTE JABBEKE**

---

**ALGEMEEN POLITIEREGLEMENT  
OP HET  
WEGVERKEER**

---

**GEWESTWEGEN: LANGSWEGEN LANGS  
KANAAL BRUGGE - OOSTENDE**



**Goedgekeurd gemeenteraad dd. 07.09.1998**

**C/ WEGNR: LANGSWEGEN LANGS  
KANAAL BRUGGE-OOSTENDE**

Wegen onder beheer van de Afdeling Waterwegen Kust.

**HOOFDSTUK I : VERBODEN EN BEPERKT VERKEER**

**Art. 1.1 : Verbod in één richting.**

NIET VAN TOEPASSING TE JABBEKE VOOR DE KANAALWEGEN.

**Art. 1.2 : In - en uitrijverbod.**

NIET VAN TOEPASSING TE JABBEKE VOOR DE KANAALWEGEN.

**Art. 2.1 : Tot navolgende wegen is de toegang verboden voor iedere bestuurder, (jaagpad), uitgezonderd met toelating , fietsers en bromfietzers:**

1° op de langswegen aan beide zijden van het kanaal Oostende-Brugge, met uitzondering van:

- Vaardijk-Noord gedeelte tussen Nieuwege en grens met Stad Brugge.
- Vaardijk-Zuid gedeelte tussen Stalhillebrug en Jabbeekse Beek.

Deze maatregel zal ter kennis worden gebracht door het verkeersbord C3 ,  
aangevuld met onderbord "UITGEZONDERD TOELATING" en M2, (A weglaten),  
daar waar nodig.

De twee uitzonderingen wordt de tekst vervangen door de tekst "UITGEZONDERD  
PLAATSELIJK VERKEER"

**Art. 2.2 : Tot navolgende wegen is de toegang verboden in beide richtingen  
voor iedere bestuurder, uitgezonderd voor fietsers.**

NIET VAN TOEPASSING TE JABBEKE VOOR DE KANAALWEGEN.

**Art. 2.2bis : Tot navolgende wegen is de toegang verboden in beide richtingen  
voor iedere bestuurder, uitgezonderd voor fietsers en bromfietsers:**

NIET VAN TOEPASSING TE JABBEKE VOOR DE KANAALWEGEN.

**Art. 2.3 : Tot navolgende wegen is de toegang verboden in beide richtingen  
voor iedere bestuurder.**

***1° op de voetgangersbrug over het kanaal  
Oostende-Brugge tussen Vaartdijk-Zuid en de  
Vaartdijk-Noord.***

Deze maatregel zal ter kennis worden gebracht door het verkeersbord C3

**Art. 2.4 : Navolgende wegen worden wandelstraten:**

1° In beide richtingen:

NIET VAN TOEPASSING TE JABBEKE VOOR DE KANAALWEGEN.

2° In één richting:

NIET VAN TOEPASSING TE JABBEKE VOOR DE KANAALWEGEN.

**Art. 2.5 : Speelstraten:**

NIET VAN TOEPASSING TE JABBEKE VOOR DE KANAALWEGEN.

**Art. 3.1: Tot navolgende wegen is de toegang verboden:**

**Voor de bestuurders van motorvoertuigen met meer dan twee wielen en  
van motorfietsen met zijspan :**

NIET VAN TOEPASSING TE JABBEKE VOOR DE KANAALWEGEN.

**Art. 3.2 : Tot navolgende wegen is de toegang verboden:**

**Voor de bestuurders van motorfietsen :**

NIET VAN TOEPASSING TE JABBEKE VOOR DE KANAALWEGEN.

**Art. 3.3 : Tot navolgende wegen is de toegang verboden:**

**Voor de bestuurders van bromfietsen :**

NIET VAN TOEPASSING TE JABBEKE VOOR DE KANAALWEGEN.

**Art. 3.4 : Tot de navolgende wegen is de toegang verboden:**  
**Voor de bestuurders van rijwielen :**  
NIET VAN TOEPASSING TE JABBEKE VOOR DE KANAALWEGEN.

**Art. 3.5 : Tot de navolgende wegen is de toegang verboden:**  
**Voor de bestuurders van gespannen :**  
NIET VAN TOEPASSING TE JABBEKE VOOR DE KANAALWEGEN.

**Art. 3.6 :Tot de navolgende wegen is de toegang verboden:**  
**Voor ruiters :**  
NIET VAN TOEPASSING TE JABBEKE VOOR DE KANAALWEGEN.

**Art. 3.7 : Tot de navolgende wegen is de toegang verboden:**  
**Voor bestuurders van handkarren :**  
NIET VAN TOEPASSING TE JABBEKE VOOR DE KANAALWEGEN.

**Art. 3.8 : Tot de navolgende wegen is de toegang verboden:**  
**Voor voetgangers :**  
NIET VAN TOEPASSING TE JABBEKE VOOR DE KANAALWEGEN.

**Art. 4.1 : Tot de navolgende wegen is de toegang verboden voor bestuurder van voertuigen:**  
**Waarvan het gewicht in beladen toestand hoger is dan het aangeduide:**  
NIET VAN TOEPASSING TE JABBEKE VOOR DE KANAALWEGEN.

**Art. 4.2 : Tot de navolgende wegen is de toegang verboden:**  
**Voor de bestuurders van voertuigen die de gevaarlijke goederen bepaald door de Minister van Verkeerswezen en de Minister van Economische Zaken, vervoeren:**  
NIET VAN TOEPASSING TE JABBEKE VOOR DE KANAALWEGEN.

**Art. 5.1 : Tot de navolgende wegen is de toegang verboden:**  
**Voor voertuigen waarvan de afmetingen , lading inbegrepen, groter zijn dan het toegelaten maximum voor één van deze :**  
1° Lengte:  
NIET VAN TOEPASSING TE JABBEKE VOOR DE KANAALWEGEN.

2° Breedte:  
-op de Nieuwegebrug –maximumbreedte 2,50 m.

Deze maatregel zal ter kennis worden gebracht door het verkeersbord C 27.

3° Hoogte :  
NIET VAN TOEPASSING TE JABBEKE VOOR DE KANAALWEGEN.

**Art. 6.1 : Het is verboden naar links af te slaan:**

**Art. 6.2 : Het is verboden naar rechts af te slaan:**



NIET VAN TOEPASSING TE JABBEKE VOOR DE KANAALWEGEN.

**Art. 6.3 : Het is veboden te keren:**

NIET VAN TOEPASSING TE JABBEKE VOOR DE KANAALWEGEN.

**Art. 7 : Op navolgende wegen is het verboden een gespan of een voertuig met meer dan twee wielen links in te halen:**

NIET VAN TOEPASSING TE JABBEKE VOOR DE KANAALWEGEN.

**Art. 8 : Op navolgende wegen is het verboden te rijden met een grotere snelheid dan deze die is aangeduid door verkeersbord C43:**

-Vaartdijk-Noord gedeelte tussen Nieuwegebrug en grens met Stad Brugge, snelheidsbeperking tot 30 km/u.

-Vaartdijk-Zuid, gedeelte tussen Stalhillebrug en Jabbeekse Beek, snelheidsbeperking tot 30 km/u.

**HOOFDSTUK II: VERPLICHT VERKEER**

**Art. 9 : Op navolgende wegen wordt een verplichte rijrichting ingevoerd:**

NIET VAN TOEPASSING TE JABBEKE VOOR DE KANAALWEGEN.

**Art. 10 : Op navolgende wegen wordt verplicht rondgaand verkeer ingevoerd:**

NIET VAN TOEPASSING TE JABBEKE VOOR DE KANAALWEGEN.

**Art. 11: Op navolgende wegen wordt een verplicht fietspad ingericht:**

NIET VAN TOEPASSING TE JABBEKE VOOR DE KANAALWEGEN.

### **HOOFDSTUK III: VOORRANGSREGIME**

**Art. 12.1 : Aan volgende wegen wordt voorrang verleend door verkeersborden B9**

NIET VAN TOEPASSING TE JABBEKE VOOR DE KANAALWEGEN.

**Art. 12.2 : Aan volgende wegen wordt voorrang verleend door verkeersborden B15**

NIET VAN TOEPASSING TE JABBEKE VOOR DE KANAALWEGEN.

**Art. 12.2.b : Aan volgende wegen wordt voorrang verleend door verkeersborden B17**

NIET VAN TOEPASSING TE JABBEKE VOOR DE KANAALWEGEN..

**Art. 12.3 : Aan volgende wegen wordt voorrang verleend door verkeersborden B19 en B21**

### ***Op de Nieuwegebrug***

## HOOFDSTUK IV: ORDENING VAN HET VERKEER

**Art. 13.1 : Aan volgende wegen wordt een verkeersgeleider aangebracht:**

NIET VAN TOEPASSING TE JABBEKE VOOR DE KANAALWEGEN.

**Art. 13.2 : Op navolgende plaatsen wordt de rijbaan verdeeld in twee rijstroken door witte strepen**

NIET VAN TOEPASSING TE JABBEKE VOOR DE KANAALWEGEN.

**Art. 13.3 : Op volgende wegen worden voorsorteringsspijlen aangebracht bij het naderen van het kruispunt of kruispunten die erna genoemd worden.**

NIET VAN TOEPASSING TE JABBEKE VOOR DE KANAALWEGEN.

**Art. 13.4 : Op volgende plaatsen worden oversteekplaatsen voor voetgangers afgebakend:**

NIET VAN TOEPASSING TE JABBEKE VOOR DE KANAALWEGEN.

**Art. 13.5 : Op navolgende wegen wordt op de grond een fietspad afgebakend, overeenkomstig art. 74 van het K.B. 01.12.1975**

NIET VAN TOEPASSING TE JABBEKE VOOR DE KANAALWEGEN.

**Art. 13.6 : Op volgende plaatsen is recht of links voorbijrijden toegelaten :**

NIET VAN TOEPASSING TE JABBEKE VOOR DE KANAALWEGEN.

**Art. 13.7 : Op navolgende wegen wordt de weg doodlopend, behalve voor fietsers en bromfietsers**

NIET VAN TOEPASSING TE JABBEKE VOOR DE KANAALWEGEN.

**Art. 13.8 : Op navolgende wegen wordt de rijbaan verdeeld in meerdere rijstroken door witte strepen:**

NIET VAN TOEPASSING TE JABBEKE VOOR DE KANAALWEGEN.

**Art. 13.9 : Op volgende plaatsen worden oversteekplaatsen voor fietsen en bestuurders van tweewielige bromfietsen afgebakend:**

NIET VAN TOEPASSING TE JABBEKE VOOR DE KANAALWEGEN.

**Art. 13.10 : Op navolgende plaatsen worden rijstroken voorbehouden aan bussen**

NIET VAN TOEPASSING TE JABBEKE VOOR DE KANAALWEGEN..

**Art. 13.11 : Op navolgende plaatsen worden verkeersdrempels aangelegd:**

NIET VAN TOEPASSING TE JABBEKEVOOR DE KANAALWEGEN.

#### **HOOFDSTUK V: STILSTAAN EN PARKEREN (VERKEERSBORDEN)**

**Art. 14: Op navolgende wegen of wegvakken is het parkeren verboden:**

NIET VAN TOEPASSING VOOR DE KANAALWEGEN.

**Art. 15: Op navolgende wegen zijn het stilstaan en het parkeren verboden van voertuigen met een hoogst toegelaten massa van meer dan 7,5 ton:**

NIET VAN TOEPASSING TE JABBEKE VOOR DE KANAALWEGEN.

**Art. 16.1 : Op navolgende wegen wordt het beurtelings parkeren ingevoerd:**

NIET VAN TOEPASSING VOOR DE KANAALWEGEN.

**Art. 16.2 : Op navolgende wegen wordt het beurtelings parkeren met beperkte duur, overeenkomstig de bepalingen van art. 27.2 van het K.B. van 01.12.1975 ingevoerd:**

NIET VAN TOEPASSING TE JABBEKE VOOR DE KANAALWEGEN..

**Art. 17.1 : Op navolgende plaatsen is het parkeren toegelaten voor alle voertuigen :**

NIET VAN TOEPASSING TE JABBEKE VOOR DE KANAALWEGEN..

**Art. 17.2 : Op navolgende plaatsen is het parkeren voorbehouden aan bepaalde categorieën van voertuigen :**

1. Taxi's
2. Schoolbussen

NIET VAN TOEPASSING TE JABBEKE VOOR DE KANAALWEGEN..

3. Politievoertuigen

NIET VAN TOEPASSING TE JABBEKE VOOR DE KANAALWEGEN..

**4. Voertuigen met een M.T.M. van 3,5 ton**

NIET VAN TOEPASSING TE JABBEKE VOOR DE KANAALWEGEN.

**5. personenauto's**

NIET VAN TOEPASSING TE JABBEKE VOOR DE KANAALWEGEN..

**6. vrachtauto's**

NIET VAN TOEPASSING TE JABBEKE VOOR DE KANAALWEGEN.

**7. autocars**

NIET VAN TOEPASSING TE JABBEKE VOOR DE KANAALWEGEN.

**8. mindervaliden**

NIET VAN TOEPASSING TE JABBEKE VOOR DE KANAALWEGEN.

**Art. 17.3.1 : Op navolgende plaatsen is het parkeren verplicht op het trottoir of op de berm**

NIET VAN TOEPASSING TE JABBEKE VOOR DE KANAALWEGEN.

**Art. 17.3.2 : Op navolgende plaatsen is parkeren verplicht deels op het trottoir of op de berm**

NIET VAN TOEPASSING TE JABBEKE VOOR DE KANAALWEGEN.

**Art. 17.3.3 : Op navolgende plaatsen is parkeren verplicht op de rijbaan.**

NIET VAN TOEPASSING TE JABBEKE VOOR DE KANAALWEGEN.

**Art. 17 bis : Beurtelings parkeren in gans de bebouwde kom**

NIET VAN TOEPASSING TE JABBEKE VOOR DE KANAALWEGEN.

**Art. 18 : Een zone met beperkte parkeerduur overeenkomstig de bepalingen van art. 27.1 (blauwe zone) van het algemeen reglement omvat volgende wegen :**

NIET VAN TOEPASSING TE JABBEKE VOOR DE KANAALWEGEN.

## **HOOFDSTUK VI - STILSTAAN EN PARKEREN (WEGMARKERINGEN)**

**Art. 19 : Op navolgende plaatsen is parkeren verboden:**

NIET VAN TOEPASSING TE JABBEKE VOOR DE KANAALWEGEN..

**Art. 20 : Op navolgende wegen zal op de rijbaan en evenwijdig met het trottoir een parkeerzone afgebakend worden :**

NIET VAN TOEPASSING TE JABBEKE VOOR DE KANAALWEGEN.

**Art. 21.1 : Op navolgende plaatsen zullen parkeerplaatsen afgebakend door witte markeringen worden ingericht. (Parkeerzone met afgebakende plaatsen, langs straten) :**

NIET VAN TOEPASSING TE JABBEKE VOOR DE KANAALWEGEN.

**Art. 21.2 : Op navolgende plaatsen zullen parkeerplaatsen afgebakend door witte markeringen worden ingericht, op pleinen :**

NIET VAN TOEPASSING TE JABBEKE VOOR DE KANAALWEGEN.

**Art. 22 : De navolgende bebouwde kommen worden als volgt afgebakend :**

NIET VAN TOEPASSING TE JABBEKE VOOR DE KANAALWEGEN.

**Art. 22 bis : Zone 30 wordt ingericht op navolgende plaatsen:**

NIET VAN TOEPASSING TE JABBEKE VOOR DE KANAALWEGEN.

**Art. 22 ter : Een woonerf wordt ingericht, overeenkomstig de plannen in bijlage, op volgende plaatsen :**

NIET VAN TOEPASSING TE JABBEKE VOOR DE KANAALWEGEN..

**Art. 22 quater : 1) Op navolgende plaatsen zal een parkeerzone met afgebakende plaatsen en parkeermeters die de parkeertijd beperken, overeenkomstig de bepalingen van art. 27.3 van het K.B. worden ingericht:**

1. 120 minuten
2. 60 minuten

NIET VAN TOEPASSING TE JABBEKE VOOR DE KANAALWEGEN.

**2) Op navolgende plaatsen zullen parkeerplaatsen afgebakend worden door witte markeringen en met parkeermeters die de parkeertijd beperken overeenkomstig de bepalingen van art. 27.3 van het K.B. worden ingericht:**

1. 120 minuten
2. 60 minuten

NIET VAN TOEPASSING TE JABBEKE VOOR DE KANAALWEGEN.

**Art. 23 : Op navolgende plaatsen zullen driekleurige verkeerslichten geplaatst worden:**

1. Op kruispunten
2. Oversteekplaatsen voor voetgangers
6. Aan kruispunten

NIET VAN TOEPASSING TE JABBEKE VOOR DE KANAALWEGEN.

#### **7. Buiten de kruispunten**

NIET VAN TOEPASSING TE JABBEKE VOOR DE KANAALWEGEN..



**Art. 24 : Bovenvermelde signalisatie zal aangebracht worden overeenkomstig de bepalingen van het K.B. van 10.12.1975 houdende algemeen reglement op de politie van het wegverkeer en het Ministerieel Besluit van 11.10.1976 waarbij de minimumafmetingen en de bijzondere plaatsingsvoorwaarden van de verkeerstekens worden bepaald.**

**Art. 25 : Dit reglement zal voorgelegd worden voor goedkeuring aan de Vlaamse Minister van Mobiliteit, Openbare Werken en Energie.**